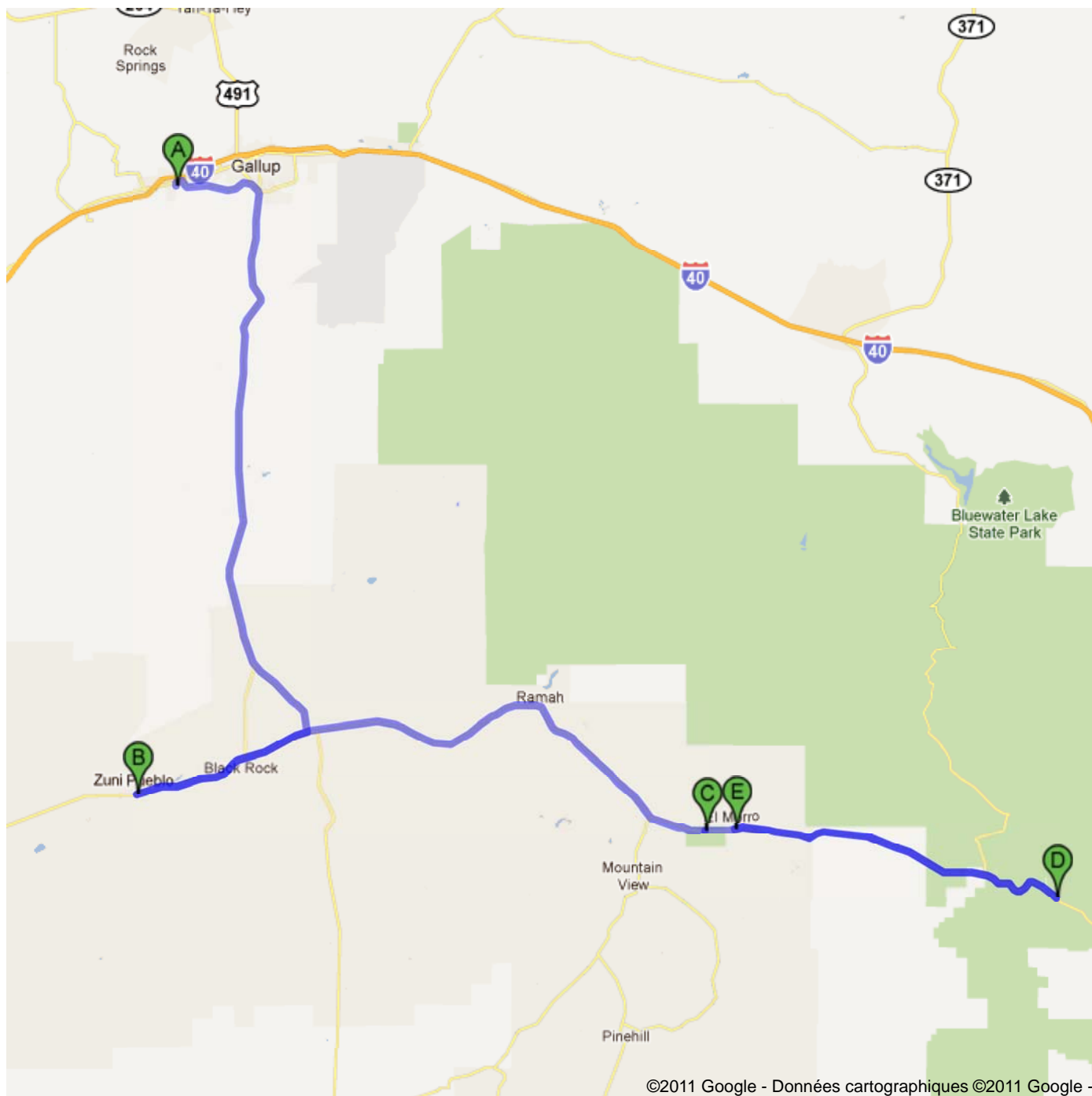







Itinéraire vers NM-53 W
111 miles – environ 2 heures 6 minutes





 Route inconnue


1. Prendre la direction **nord** vers **I-40 BUS W/NM-118 W** 0,1 miles
Total : 0,1 miles


 2. Prendre à droite sur **I-40 BUS E/NM-118 E** 0,3 miles
Total : 0,4 miles
Environ 1 minute

 3. Prendre à droite sur **Mendoza Blvd/Nizhoni Blvd** 3,7 miles
Total : 4,1 miles
Continuer de suivre Mendoza Blvd
Environ 7 minutes

 4. Prendre à droite sur **NM-602 S** 0,5 miles
Total : 4,6 miles
Environ 1 minute


 5. Tourner légèrement à droite vers **NM-602 S** (panneaux vers **State Route 602 S**) 0,1 miles
Total : 4,7 miles
Environ 1 minute

 6. Continuer tout droit sur **NM-602 S** 28,6 miles
Total : 33,3 miles
Environ 30 minutes


 7. Prendre à droite sur **NM-53 W** 9,2 miles
Total : 42,5 miles
Environ 12 minutes

Total : 42,5 miles – environ 52 minutes

 NM-53 W Total : 0,0 miles

 8. Prendre la direction **est** sur **NM-53 E** vers **Harker Cir** 32,4 miles
Total : 32,4 miles
Environ 37 minutes

Total : 32,4 miles – environ 37 minutes

 **EI Morro National Monument** Total : 0,0 miles
Ramah, NM 87321, United States - (505) 783-4226


 9. Prendre la direction **est** sur **NM-53 E** 18,8 miles
Total : 18,8 miles
Environ 19 minutes

Total : 18,8 miles – environ 19 minutes

 NM-53 E Total : 0,0 miles

 10. Prendre la direction **nord-ouest** sur **NM-53 W** 17,3 miles
Total : 17,3 miles
Environ 17 minutes

Total : 17,3 miles – environ 17 minutes

 NM-53 W

Cet itinéraire est fourni à titre indicatif. Il est possible que vous deviez suivre un itinéraire différent de celui indiqué en raison de travaux, de bouchons, des conditions météorologiques, de déviations ou d'autres perturbations. Veuillez en tenir compte lors de la préparation de votre trajet. Veuillez en outre à respecter le code de la route et la signalisation sur votre trajet.

Données cartographiques ©2011 Google

Ces indications ne sont pas correctes ? Recherchez cet itinéraire sur maps.google.fr, puis cliquez sur "Signaler un problème" dans l'angle inférieur gauche.