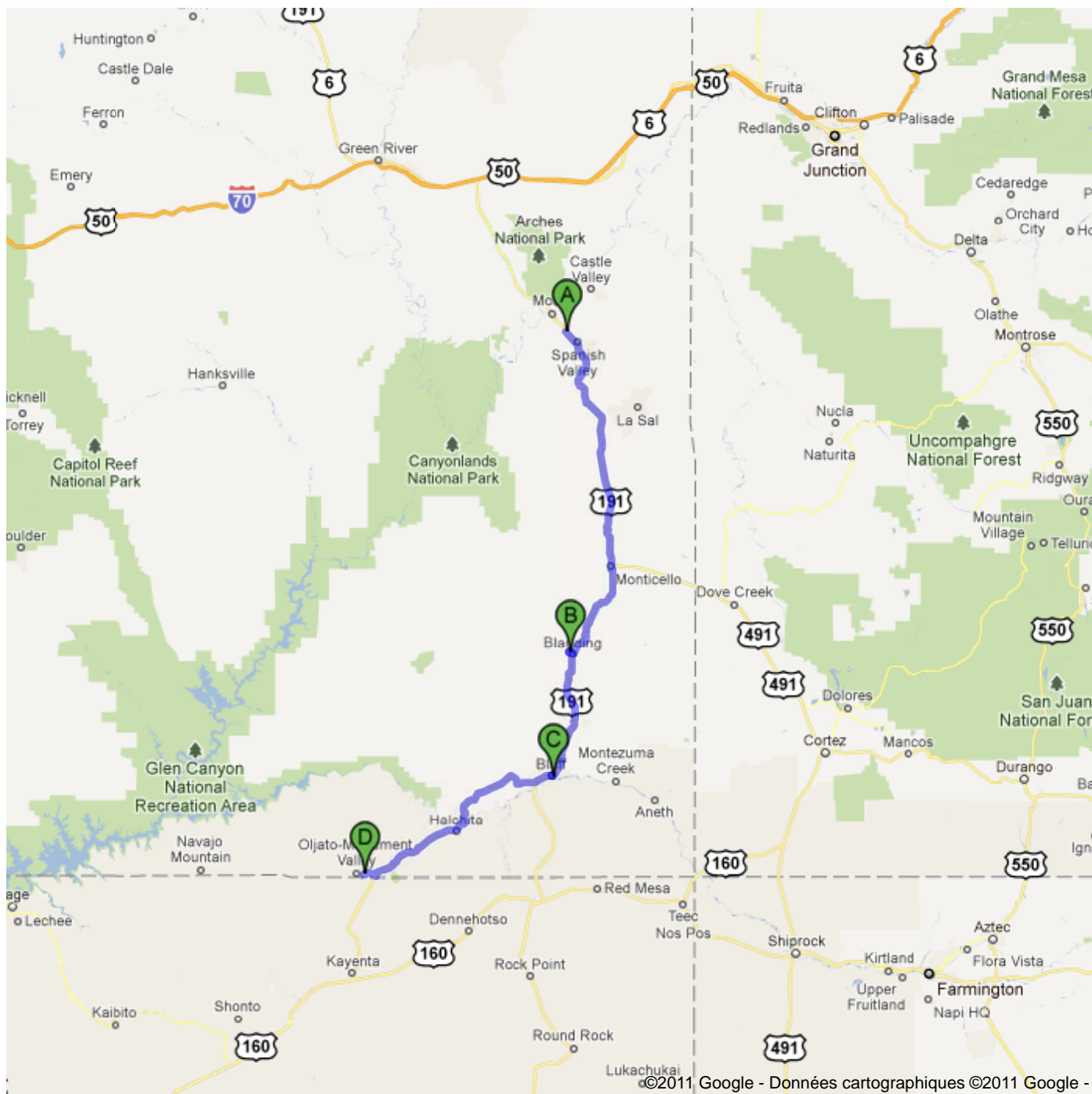










Itinéraire vers Good Sam Park
145 miles – environ 2 heures 56 minutes



 Moab Koa 3225 U.S. 191, Moab, UT 84532, United States - (435) 259-6682		
 1. Prendre la direction sud-est sur US-191 S vers W Lemon Ln Environ 1 heure 12 minutes	69,5 miles	Total : 69,5 miles
 2. Prendre à droite sur E 200 N Environ 2 minutes	0,5 miles	Total : 70,1 miles
 3. Prendre la 3e à droite et rester sur N 200 W Environ 1 minute	0,2 miles	Total : 70,3 miles
 4. Prendre la 2e à gauche et rester sur W 400 N Environ 1 minute	0,4 miles	Total : 70,6 miles
Total : 70,6 miles – environ 1 heure 16 minutes		

 Edge of the Cedars State Park 660 West 400 North, Blanding, UT 84511-4000, United States - (435) 678-2238		Total : 0,0 miles
5. Prendre la direction est sur W 400 N	0,2 miles	Total : 0,2 miles
 6. Prendre la 1re à droite et rester sur N 400 W Environ 2 minutes	0,4 miles	Total : 0,6 miles
 7. Prendre à gauche sur W Center St Environ 2 minutes	0,4 miles	Total : 0,9 miles
 8. Au 1re croisement, prendre à droite direction US-191 S/S Main St Continuer de suivre US-191 S Environ 33 minutes	25,3 miles	Total : 26,3 miles
 9. Prendre à droite sur Navajo Twins Dr	0,2 miles	Total : 26,5 miles
10. Continuer sur 7th E	0,2 miles	Total : 26,7 miles
11. Continuer sur Black Locust Ave	266 pieds	Total : 26,8 miles
Total : 26,8 miles – environ 38 minutes		

 Bluff, Utah, États-Unis		Total : 0,0 miles
12. Prendre la direction ouest sur Black Locust Ave vers 6th E	49 pieds	Total : 49 pieds
 13. Prendre la 1re à gauche et rester sur 6th E	492 pieds	Total : 0,1 miles
 14. Prendre à droite sur US-191 S/Main St Continuer de suivre US-191 S Environ 8 minutes	4,3 miles	Total : 4,4 miles
 15. Continuer sur US-163 S/US-163 Scenic S Environ 48 minutes	41,0 miles	Total : 45,4 miles
 16. Prendre à droite sur Monument Valley Rd Environ 4 minutes	1,7 miles	Total : 47,2 miles
17. Continuer sur Rock Door Canyon Rd Environ 2 minutes	0,8 miles	Total : 47,9 miles
 18. Prendre à droite sur Good Sam Park	226 pieds	Total : 48,0 miles
Total : 48,0 miles – environ 1 heure 2 minutes		

 Good Sam Park		
---	--	--

Cet itinéraire est fourni à titre indicatif. Il est possible que vous deviez suivre un itinéraire différent de celui indiqué en raison de travaux, de bouchons, des conditions météorologiques, de déviations ou d'autres perturbations. Veuillez en tenir compte lors de la préparation de votre trajet. Veuillez en outre à respecter le code de la route et la signalisation sur votre trajet.

Données cartographiques ©2011 Google

Ces indications ne sont pas correctes ? Recherchez cet itinéraire sur maps.google.fr, puis cliquez sur "Signaler un problème" dans l'angle inférieur gauche.