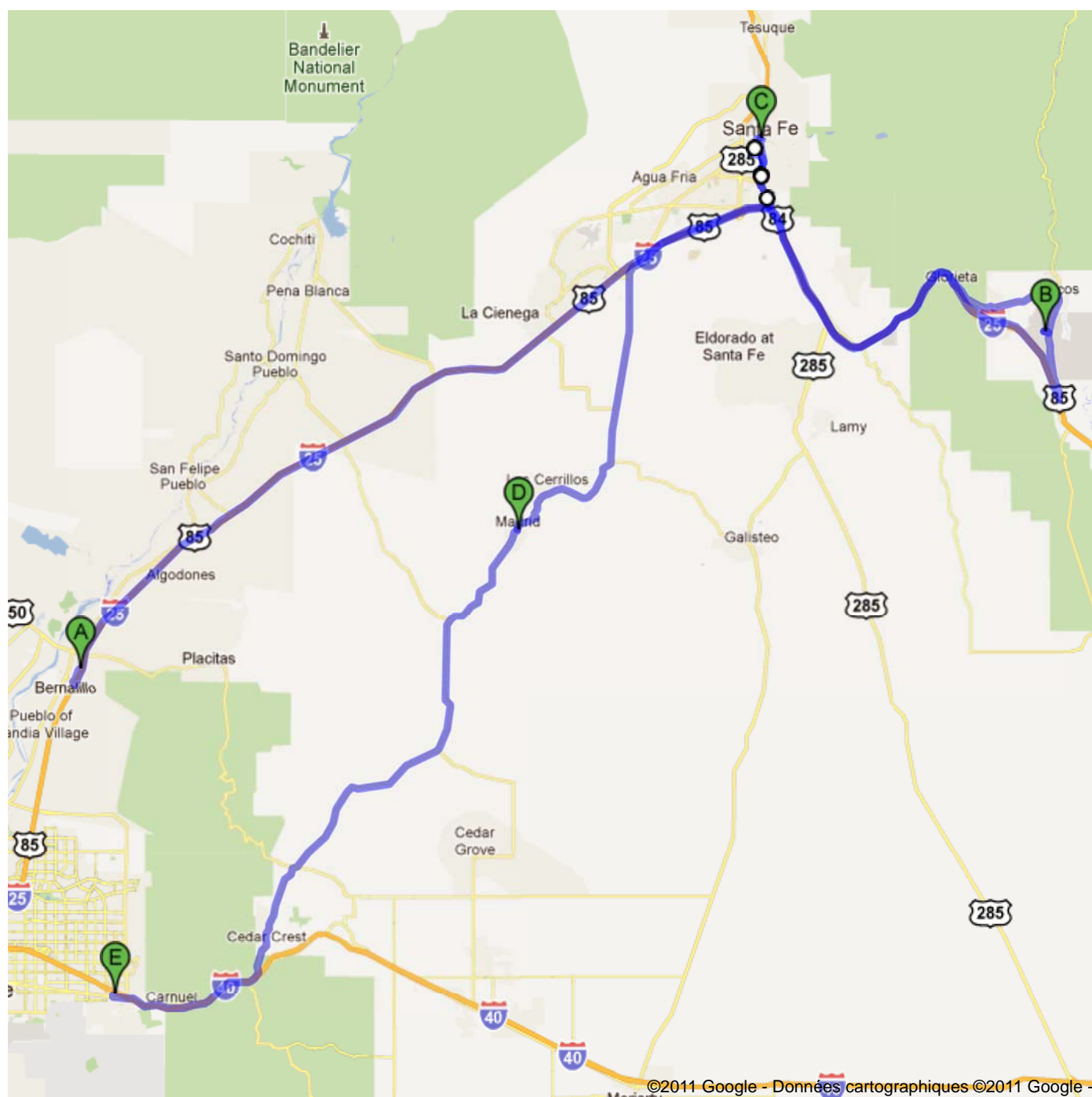


**Itinéraire vers Albuquerque Central KOA**

12400 Skyline Road Northeast, Albuquerque, NM 87123, United States - (505)

296-2729

165 miles – environ **3 heures 22 minutes**

Albuquerque North KOA

555 South Hill Road, Bernalillo, NM 87004, United States - (505) 867-5227










- | | | |
|---|--|----------------------------------|
|  | 1. Prendre la direction sud sur S Hill Rd vers Richardson Dr
Environ 2 minutes | 0,8 miles
Total : 0,8 miles |
|  | 2. Prendre à gauche sur E Avenida Bernalillo
Environ 1 minute | 0,3 miles
Total : 1,1 miles |
|  | 3. Rejoindre I-25 N
Environ 53 minutes | 58,3 miles
Total : 59,5 miles |
|  | 4. Prendre la sortie 299 vers NM-50/Glorieta/Pecos | 0,1 miles
Total : 59,6 miles |
|  | 5. Prendre à gauche sur NM-50
Environ 1 minute | 0,1 miles
Total : 59,7 miles |
|  | 6. Tourner à droite pour rester sur NM-50
Environ 9 minutes | 5,9 miles
Total : 65,6 miles |
|  | 7. Prendre à droite sur NM-63 S/S Main St
Continuer de suivre NM-63 S
Environ 3 minutes | 1,9 miles
Total : 67,5 miles |
|  | 8. Tourner à droite | 0,1 miles
Total : 67,6 miles |
|  | 9. Tourner à gauche | 0,2 miles
Total : 67,8 miles |

Total : **67,8 miles** – environ **1 heure 11 minutes**

Pecos State Monument

Pecos, New Mexico, United States

Total : 0,0 miles



- | | | |
|---|--|----------------------------------|
|  | 10. Prendre la direction nord-est | 0,2 miles
Total : 0,2 miles |
|  | 11. Tourner à droite vers NM-63 S | 0,1 miles
Total : 0,3 miles |
|  | 12. Prendre à droite sur NM-63 S
Environ 4 minutes | 3,4 miles
Total : 3,7 miles |
|  | 13. Tourner à droite pour rejoindre I-25 S
Environ 21 minutes | 23,2 miles
Total : 26,9 miles |
|  | 14. Prendre la sortie 284 vers NM-466/Old Pecos Tr. | 0,2 miles
Total : 27,2 miles |
|  | 15. Prendre à droite sur NM-466 N/Old Pecos Trail
Continuer de suivre Old Pecos Trail
Environ 8 minutes | 2,8 miles
Total : 29,9 miles |
|  | 16. Prendre à gauche sur E Coronado Rd
Environ 1 minute | 0,4 miles
Total : 30,4 miles |
|  | 17. Prendre à droite sur Galisteo St
Environ 3 minutes | 0,8 miles
Total : 31,2 miles |
|  | 18. Prendre à droite sur W San Francisco St
Votre destination se trouvera sur la droite | 0,1 miles
Total : 31,3 miles |








Total : **31,3 miles** – environ **40 minutes**

Santa Fe Plaza

80 East San Francisco St # C, Santa Fe, NM 87501-2146, United States - (505) 995-8484







Total : 0,0 miles

- | | | |
|---|--|--------------------------------|
|  | 19. Prendre la direction est sur E San Francisco St vers Old Santa Fe Trail | 456 pieds
Total : 456 pieds |
|  | 20. Prendre à droite sur Cathedral Pl | 262 pieds
Total : 0,1 miles |


- | | | |
|---|---|----------------------------------|
|  | 21. Prendre la 1re à droite et rester sur E Water St | 427 pieds
Total : 0,2 miles |
|  | 22. Prendre la 1re à gauche et rester sur Old Santa Fe Trail
Environ 3 minutes | 0,7 miles
Total : 0,9 miles |
| | 23. Continuer sur Old Pecos Trail
Environ 5 minutes | 1,4 miles
Total : 2,3 miles |
|  | 24. Rester sur la file de gauche
Environ 1 minute | 0,2 miles
Total : 2,5 miles |
|  | 25. Prendre à gauche sur NM-466 S/Old Pecos Trail
Environ 3 minutes | 1,3 miles
Total : 3,8 miles |
|  | 26. Prendre la bretelle pour rejoindre I-25 S
Environ 6 minutes | 6,5 miles
Total : 10,2 miles |
|  | 27. Prendre la sortie 278A pour rejoindre NM-14 S/Cerrillos Rd en direction de Madrid
Continuer de suivre NM-14 S
Environ 25 minutes | 18,4 miles
Total : 28,6 miles |
|  | 28. Tourner à droite | 121 pieds
Total : 28,7 miles |

Total : 28,7 miles – environ 43 minutes

 **Madrid, Nouveau-Mexique, États-Unis** Total : 0,0 miles

- | | | |
|---|---|----------------------------------|
| | 29. Prendre la direction est vers NM-14 N | 121 pieds
Total : 121 pieds |
|  | 30. Prendre à droite sur NM-14 S
Environ 38 minutes | 28,5 miles
Total : 28,5 miles |
|  | 31. Rejoindre I-40 W par la bretelle vers Albuquerque
Environ 6 minutes | 6,7 miles
Total : 35,2 miles |
|  | 32. Prendre la sortie 167 pour Central Ave en direction de NM-556/Tramway Blvd
Environ 1 minute | 0,6 miles
Total : 35,8 miles |
|  | 33. Prendre à droite sur Central Ave NE
Environ 2 minutes | 0,7 miles
Total : 36,5 miles |
|  | 34. Prendre à droite sur Figueroa St NE | 0,2 miles
Total : 36,7 miles |
|  | 35. Prendre à gauche sur Skyline Rd NE
Votre destination se trouvera sur la droite | 98 pieds
Total : 36,7 miles |

Total : 36,7 miles – environ 48 minutes

 **Albuquerque Central KOA**
12400 Skyline Road Northeast, Albuquerque, NM 87123, United States - (505)
296-2729

Cet itinéraire est fourni à titre indicatif. Il est possible que vous deviez suivre un itinéraire différent de celui indiqué en raison de travaux, de bouchons, des conditions météorologiques, de déviations ou d'autres perturbations. Veuillez en tenir compte lors de la préparation de votre trajet. Veuillez en outre à respecter le code de la route et la signalisation sur votre trajet.

Données cartographiques ©2011 Google

Ces indications ne sont pas correctes ? Recherchez cet itinéraire sur maps.google.fr, puis cliquez sur "Signaler un problème" dans l'angle inférieur gauche.