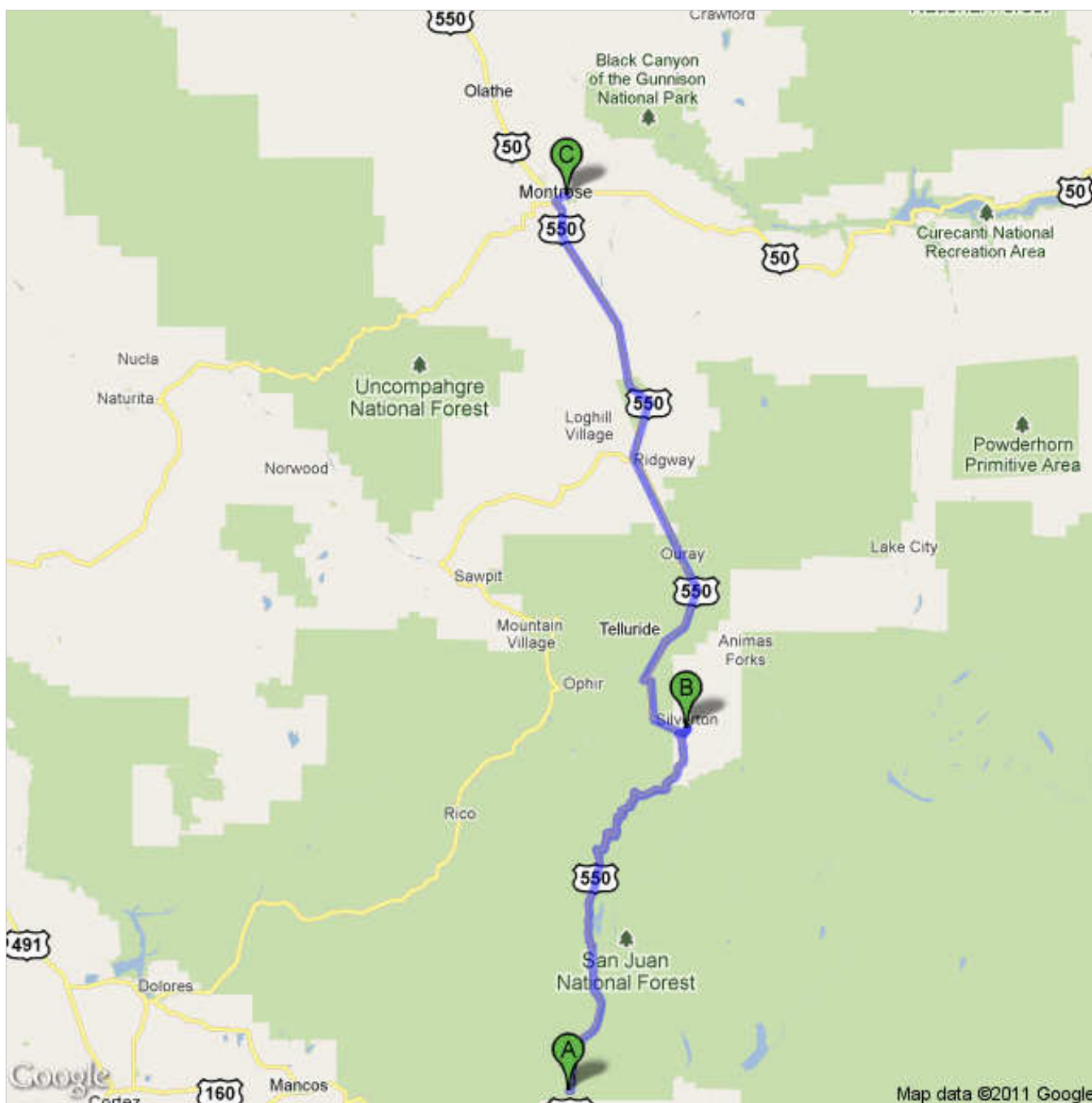




### Itinéraire vers Cedar Creek RV Park

126 Rose Lane, Montrose, CO 81401, United States - (970) 249-3884


104 miles – environ 2 heures 14 minutes




**A Alpen Rose R V Park**

27847 Us Highway 550, Durango, CO 81301, United States - (970) 247-5540

- |                                                         |                   |
|---------------------------------------------------------|-------------------|
| 1. Prendre la direction <b>est</b> vers <b>US-550 N</b> | 0,2 miles         |
|                                                         | Total : 0,2 miles |

- |                                                                                                                           |                    |
|---------------------------------------------------------------------------------------------------------------------------|--------------------|
|  2. Prendre à gauche sur <b>US-550 N</b> | 41,8 miles         |
| Environ 47 minutes                                                                                                        | Total : 42,0 miles |

- |                                       |                    |
|---------------------------------------|--------------------|
| 3. Continuer sur <b>State Hwy 110</b> | 0,6 miles          |
| Environ 2 minutes                     | Total : 42,6 miles |


- |                                                                                                                            |                    |
|----------------------------------------------------------------------------------------------------------------------------|--------------------|
|  4. Prendre à gauche sur <b>W 12th St</b> | 95 pieds           |
|                                                                                                                            | Total : 42,6 miles |


Total : **42,6 miles** – environ **50 minutes****B Silverton, Colorado, États-Unis**


Total : 0,0 miles

- |                                                                                     |                   |
|-------------------------------------------------------------------------------------|-------------------|
| 5. Prendre la direction <b>nord-ouest</b> sur <b>W 12th St</b> vers <b>Reese St</b> | 220 pieds         |
|                                                                                     | Total : 220 pieds |

- |                                                                                                                           |                   |
|---------------------------------------------------------------------------------------------------------------------------|-------------------|
|  6. Prendre à gauche sur <b>Reese St</b> | 0,6 miles         |
| Environ 2 minutes                                                                                                         | Total : 0,6 miles |

- |                                                                                                                                              |                    |
|----------------------------------------------------------------------------------------------------------------------------------------------|--------------------|
|  7. Prendre à droite sur <b>US-550 N/Million Dollar Hwy</b> | 59,2 miles         |
| Continuer de suivre US-550 N                                                                                                                 | Total : 59,8 miles |
| Environ 1 heure 17 minutes                                                                                                                   |                    |

- |                                                                                                                            |                    |
|----------------------------------------------------------------------------------------------------------------------------|--------------------|
|  8. Prendre à droite sur <b>E Main St</b> | 1,2 miles          |
| Environ 3 minutes                                                                                                          | Total : 61,0 miles |

- |                                                                                                                           |                    |
|---------------------------------------------------------------------------------------------------------------------------|--------------------|
|  9. Prendre à droite sur <b>Rose Ln</b> | 0,2 miles          |
| Votre destination se trouvera sur la droite                                                                               | Total : 61,2 miles |
| Environ 1 minute                                                                                                          |                    |

Total : **61,2 miles** – environ **1 heure 23 minutes****C Cedar Creek RV Park**

126 Rose Lane, Montrose, CO 81401, United States - (970) 249-3884

Cet itinéraire est fourni à titre indicatif. Il est possible que vous deviez suivre un itinéraire différent de celui indiqué en raison de travaux, de bouchons, des conditions météorologiques, de déviations ou d'autres perturbations. Veuillez en tenir compte lors de la préparation de votre trajet. Veuillez en outre à respecter le code de la route et la signalisation sur votre trajet.

Données cartographiques ©2011 Google

Ces indications ne sont pas correctes ? Recherchez cet itinéraire sur [maps.google.fr](http://maps.google.fr), puis cliquez sur "Signaler un problème" dans l'angle inférieur gauche.