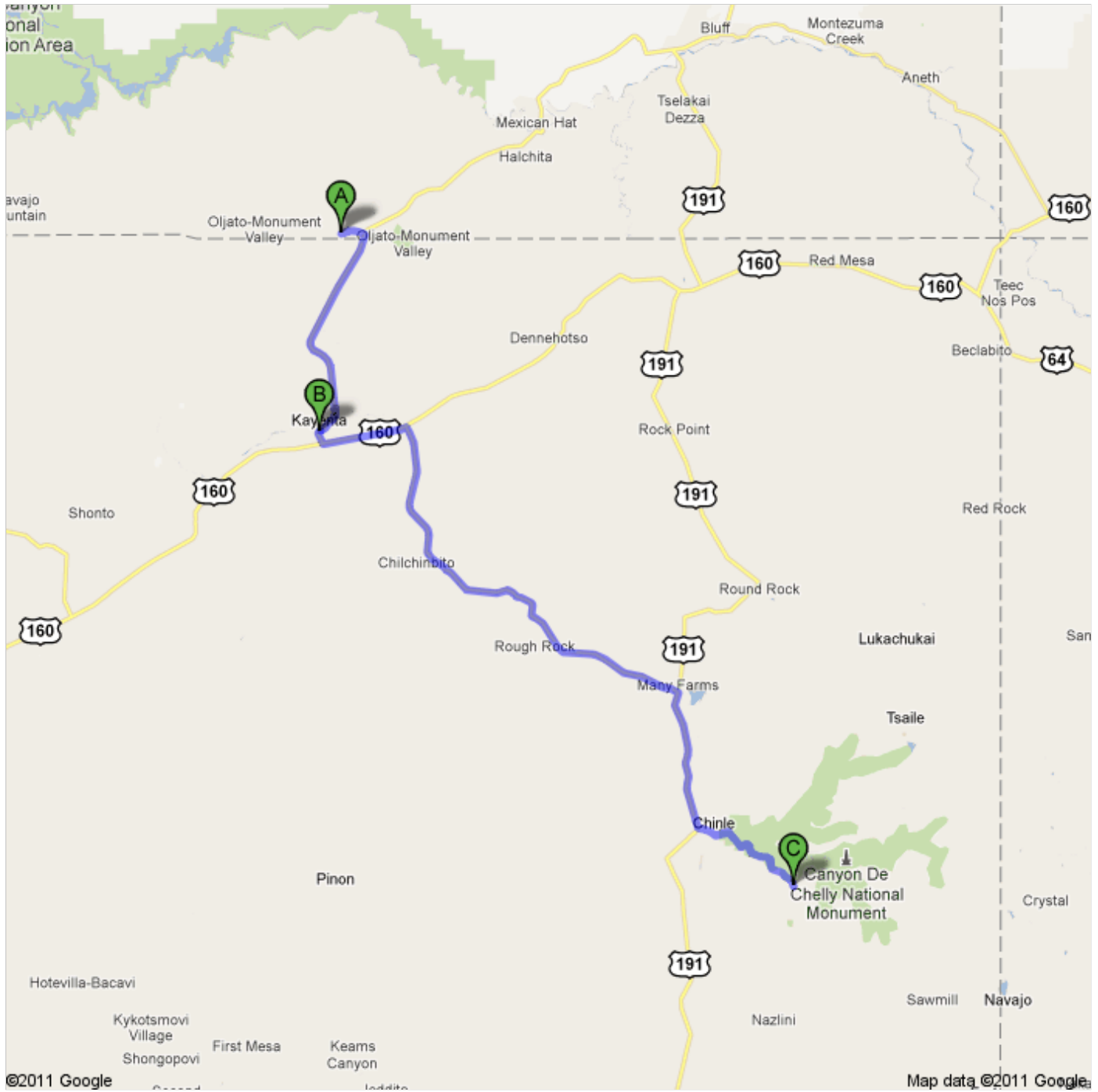






Itinéraire vers Indn Route 7
106 miles – environ 2 heures 40 minutes








A Good Sam Park

1. Prendre la direction **sud** sur **Good Sam Park** vers **Rock Door Canyon Rd** 220 pieds
Total : 220 pieds
-  2. Prendre à gauche sur **Rock Door Canyon Rd** 0,8 miles
Total : 0,8 miles
Environ 2 minutes
3. Continuer sur **Monument Valley Rd** 1,7 miles
Total : 2,5 miles
Environ 4 minutes
-  4. Prendre à droite sur **US-163 S** 22,1 miles
Total : 24,6 miles
Entrée sur le territoire : Arizona
Environ 24 minutes

Total : 24,6 miles – environ 30 minutes

B US-163 S

Total : 0,0 miles

-  5. Prendre la direction **sud-ouest** sur **US-163 S** vers **Navajo Service Route 6486** 1,6 miles
Total : 1,6 miles
Environ 3 minutes
-  6. Prendre à gauche sur **US-160 E** 8,3 miles
Total : 9,9 miles
Environ 9 minutes
-  7. Prendre à droite sur **Indn Route 59** 44,1 miles
Total : 54,0 miles
Environ 1 heure 18 minutes
-  8. Prendre à droite sur **US-191 S** (panneaux vers **Ganado**) 13,9 miles
Total : 68,0 miles
Environ 16 minutes
-  9. Prendre à gauche sur **Indn Route 7** 2,4 miles
Total : 70,4 miles
Environ 5 minutes
10. Continuer sur **Indn Route 64** 0,3 miles
Total : 70,8 miles
11. Continuer sur **Indn Route 8172** 0,2 miles
Total : 70,9 miles
12. Continuer sur **Indn Route 7** 3,4 miles
Total : 74,3 miles
Environ 6 minutes
13. Continuer tout droit sur **S Rim-Rt 7 Hwy** 0,8 miles
Total : 75,1 miles
Environ 1 minute
14. Continuer sur **Hwy Route 7** 1,5 miles
Total : 76,6 miles
Environ 3 minutes
15. Continuer tout droit sur **S Rim Hwy** 1,1 miles
Total : 77,7 miles
Environ 2 minutes
16. Continuer sur **Indn Route 7** 3,5 miles
Total : 81,2 miles
Environ 6 minutes

Total : 81,2 miles – environ 2 heures 10 minutes

C Indn Route 7

Cet itinéraire est fourni à titre indicatif. Il est possible que vous deviez suivre un itinéraire différent de celui indiqué en raison de travaux, de bouchons, des conditions météorologiques, de déviations ou d'autres perturbations. Veuillez en tenir compte lors de la préparation de votre trajet. Veuillez en outre à respecter le code de la route et la signalisation sur votre trajet.

Données cartographiques ©2011 Google

Ces indications ne sont pas correctes ? Recherchez cet itinéraire sur maps.google.fr, puis cliquez sur "Signaler un problème" dans l'angle inférieur gauche.