

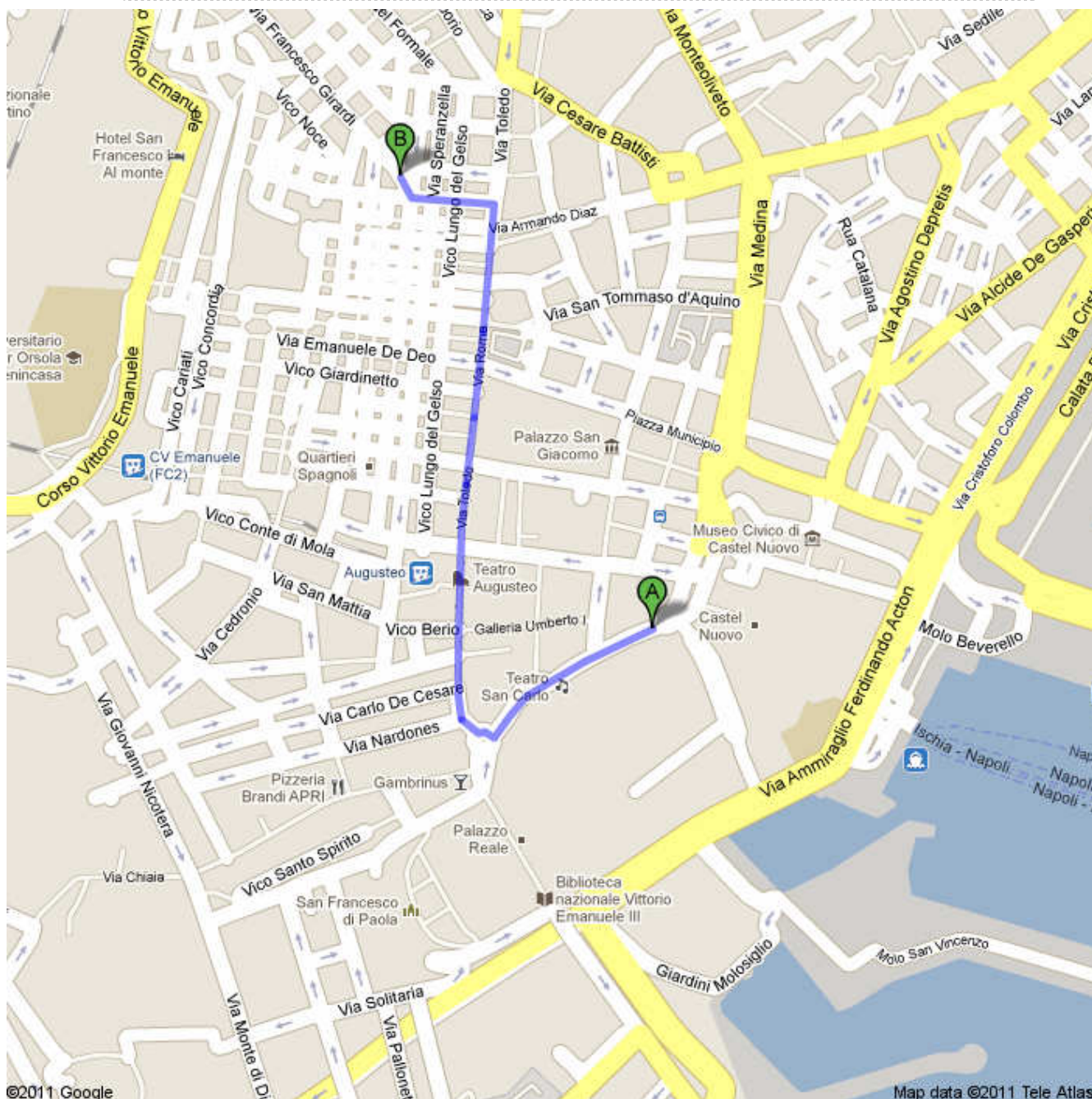


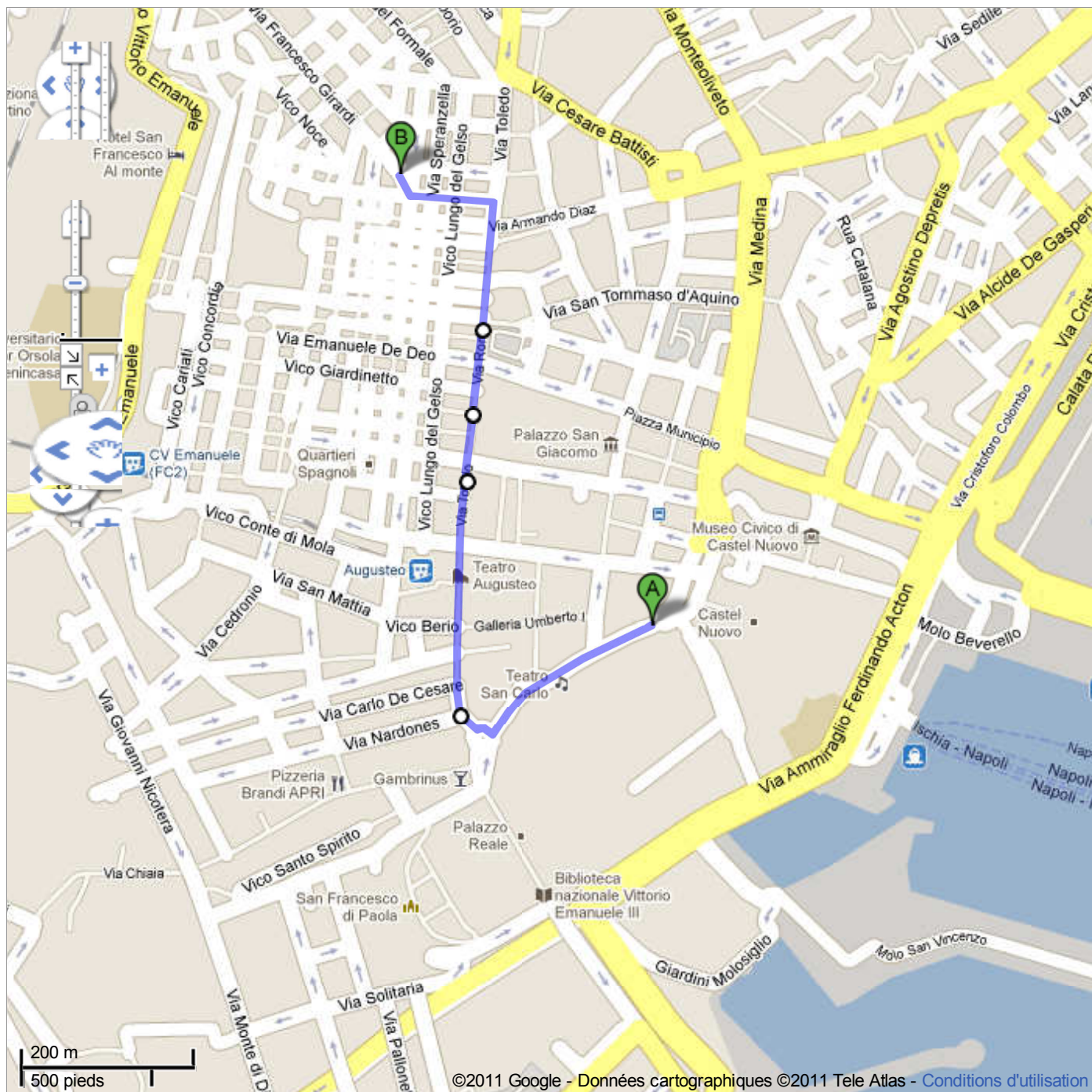
Itinéraire vers Piazzetta Marinelli 1,0 km – environ 14 minutes

Vous pouvez entrer des notes dans cette zone.

Le calcul d'itinéraires piétons est en bêta.

Faites attention – Cet itinéraire peut ne pas comporter de trottoirs, ni de voies piétonnes.






 Via San Carlo

1. Prendre la direction **ouest** sur **Via San Carlo** vers **Via Giuseppe Verdi** parcourez 200 m
Environ 3 minutes Total : 200 m


2. Continuer sur **Piazza Trieste e Trento** parcourez 32 m
Total : 230 m

3. Au rond-point, prendre la **1ère** sortie et continuer sur **Piazza Trieste e Trento** parcourez 47 m
Total : 280 m

 4. Tourner à droite sur **Via Toledo** parcourez 600 m
Environ 8 minutes Total : 900 m

 5. Tourner à gauche sur **Via Concezione a Montecalvario** parcourez 96 m
Environ 1 minute Total : 1,0 km

 6. Tourner à droite sur **Piazzetta Marinelli** parcourez 28 m
Total : 1,0 km

 Piazzetta Marinelli

Cet itinéraire est fourni à titre indicatif. Il est possible que vous deviez suivre un itinéraire différent de celui indiqué en raison de travaux, de bouchons, des conditions météorologiques, de déviations ou d'autres perturbations. Veuillez en tenir compte lors de la préparation de votre trajet. Veuillez en outre à respecter le code la route et toutes les signalisations sur votre trajet.

Données cartographiques ©2011 Tele Atlas