

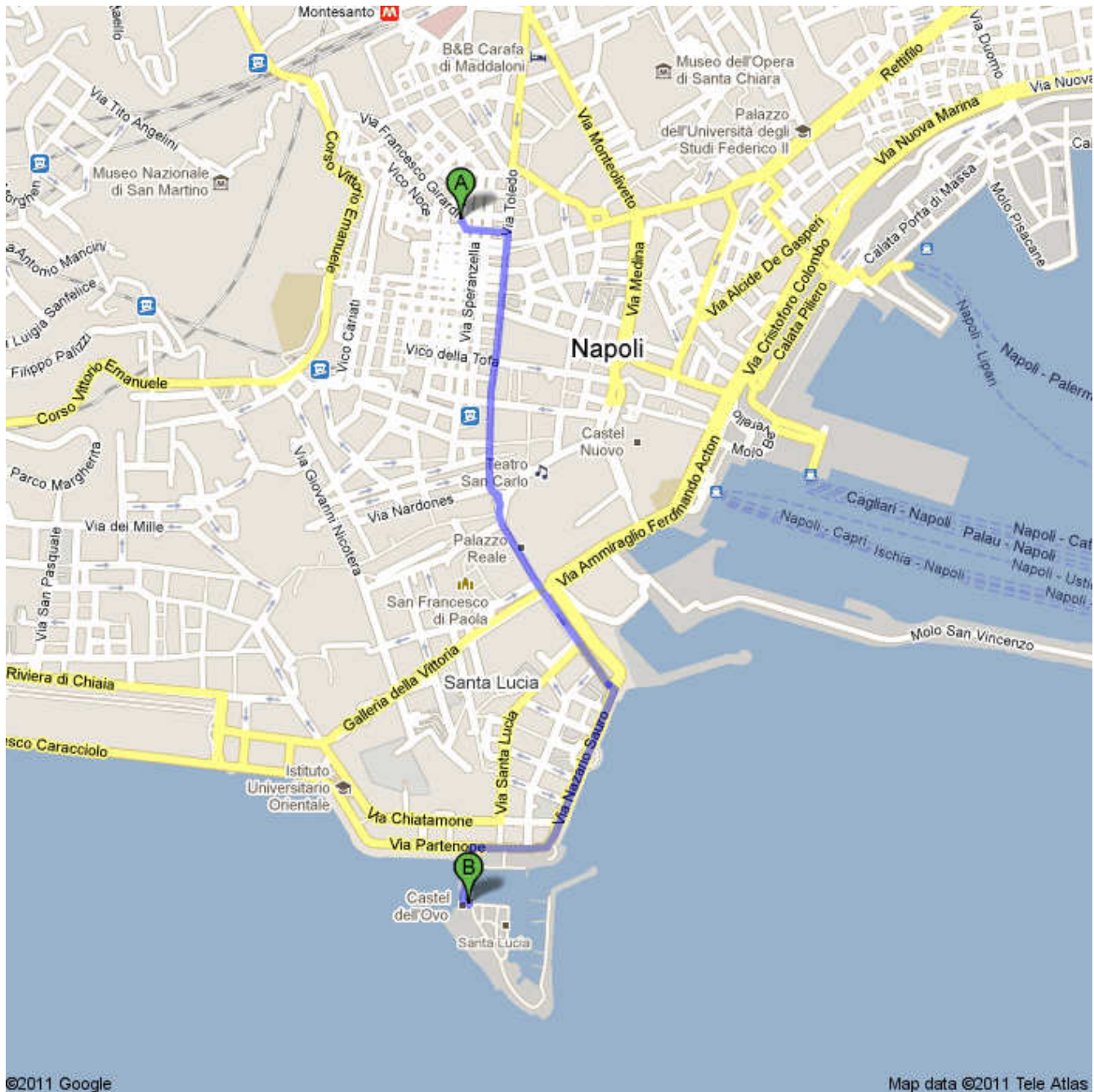


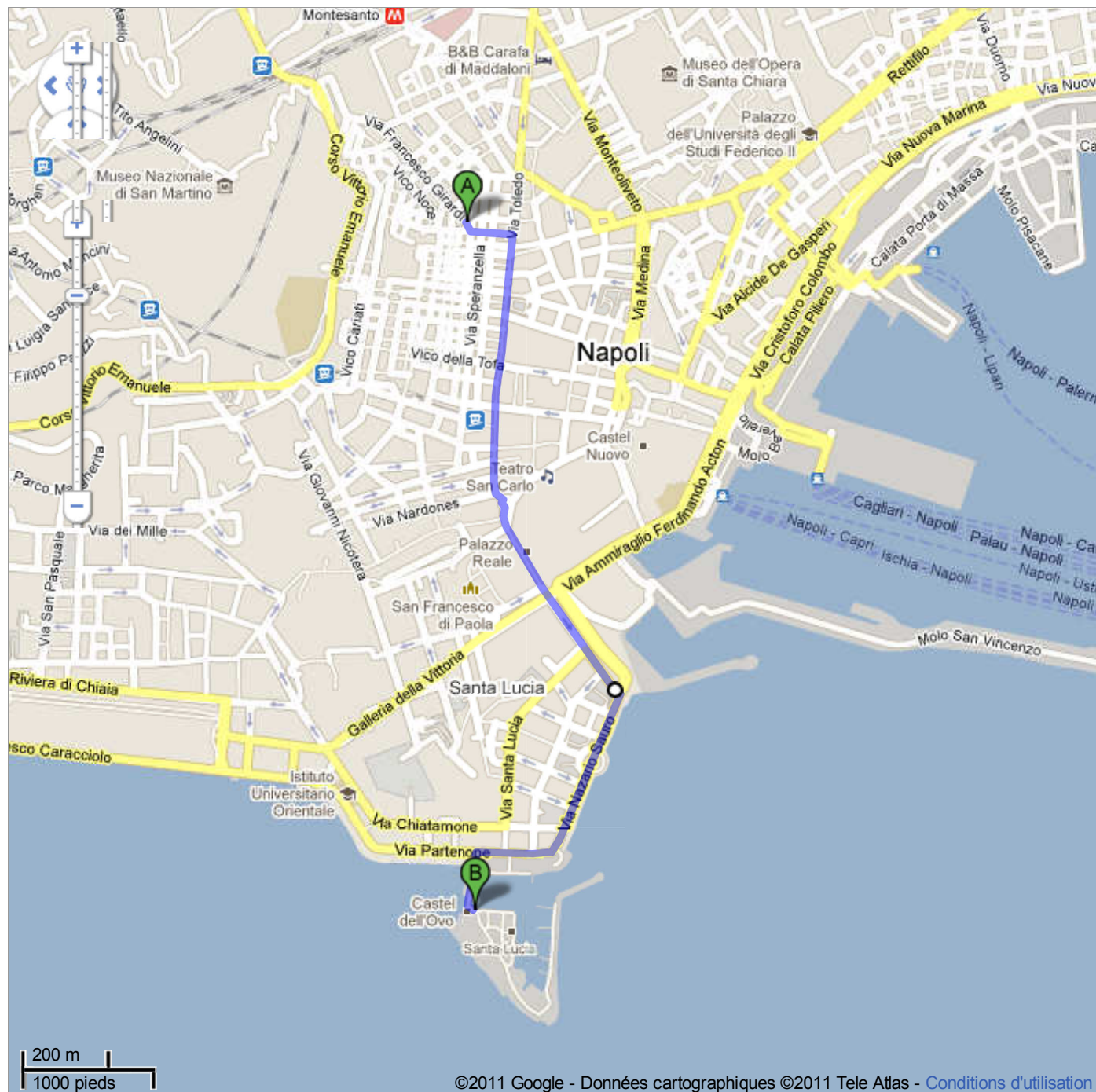
**Itinéraire vers Via Luculliana**  
**2,0 km – environ 24 minutes**


Vous pouvez entrer des notes dans cette zone.

**Le calcul d'itinéraires piétons est en bêta.**


Faites attention – Cet itinéraire peut ne pas comporter de trottoirs, ni de voies piétonnes.





 Piazzetta Marinelli, 80134 Naples, Italie

- |   |  |                                   |
|---|--|-----------------------------------|
|   | 1. Prendre la direction <b>sud-est</b> sur <b>Piazzetta Marinelli</b> vers <b>Via Concezione a Montecalvario</b> | parcourez 25 m<br>Total : 25 m    |
|    | 2. Tourner à gauche sur <b>Via Concezione a Montecalvario</b><br>Environ 1 minute                                | parcourez 96 m<br>Total : 120 m   |
|    | 3. Tourner à droite sur <b>Via Toledo</b><br>Environ 7 minutes   | parcourez 600 m<br>Total : 700 m  |
|    | 4. Tourner à gauche sur <b>Piazza Trieste e Trento</b><br>Traverser le rond-point<br>Environ 1 minute            | parcourez 94 m<br>Total : 800 m   |
|   | 5. Continuer tout droit sur <b>Piazza Plebiscito</b><br>Environ 2 minutes  | parcourez 160 m<br>Total : 1,0 km |
|   | 6. Continuer sur <b>Via Console Cesario</b><br>Environ 3 minutes   | parcourez 290 m<br>Total : 1,3 km |
|    | 7. Rester sur la file de droite  | parcourez 18 m<br>Total : 1,3 km  |
|    | 8. Tourner à droite sur <b>Via Nazario Sauro</b><br>Environ 5 minutes  | parcourez 400 m<br>Total : 1,7 km |
|   | 9. <b>Via Nazario Sauro</b> tourne légèrement à droite et devient <b>Via Partenope</b><br>Environ 3 minutes      | parcourez 170 m<br>Total : 1,9 km |
|  | 10. Tourner à gauche sur <b>Pontile Castello dell'Ovo</b><br>Environ 2 minutes                                   | parcourez 130 m<br>Total : 2,0 km |
|  | 11. <b>Pontile Castello dell'Ovo</b> tourne à gauche et devient <b>Via Luculliana</b>                            | parcourez 18 m<br>Total : 2,0 km  |

 Via Luculliana

Cet itinéraire est fourni à titre indicatif. Il est possible que vous deviez suivre un itinéraire différent de celui indiqué en raison de travaux, de bouchons, des conditions météorologiques, de déviations ou d'autres perturbations. Veuillez en tenir compte lors de la préparation de votre trajet. Veuillez en outre à respecter le code de la route et toutes les signalisations sur votre trajet.

Données cartographiques ©2011 Tele Atlas