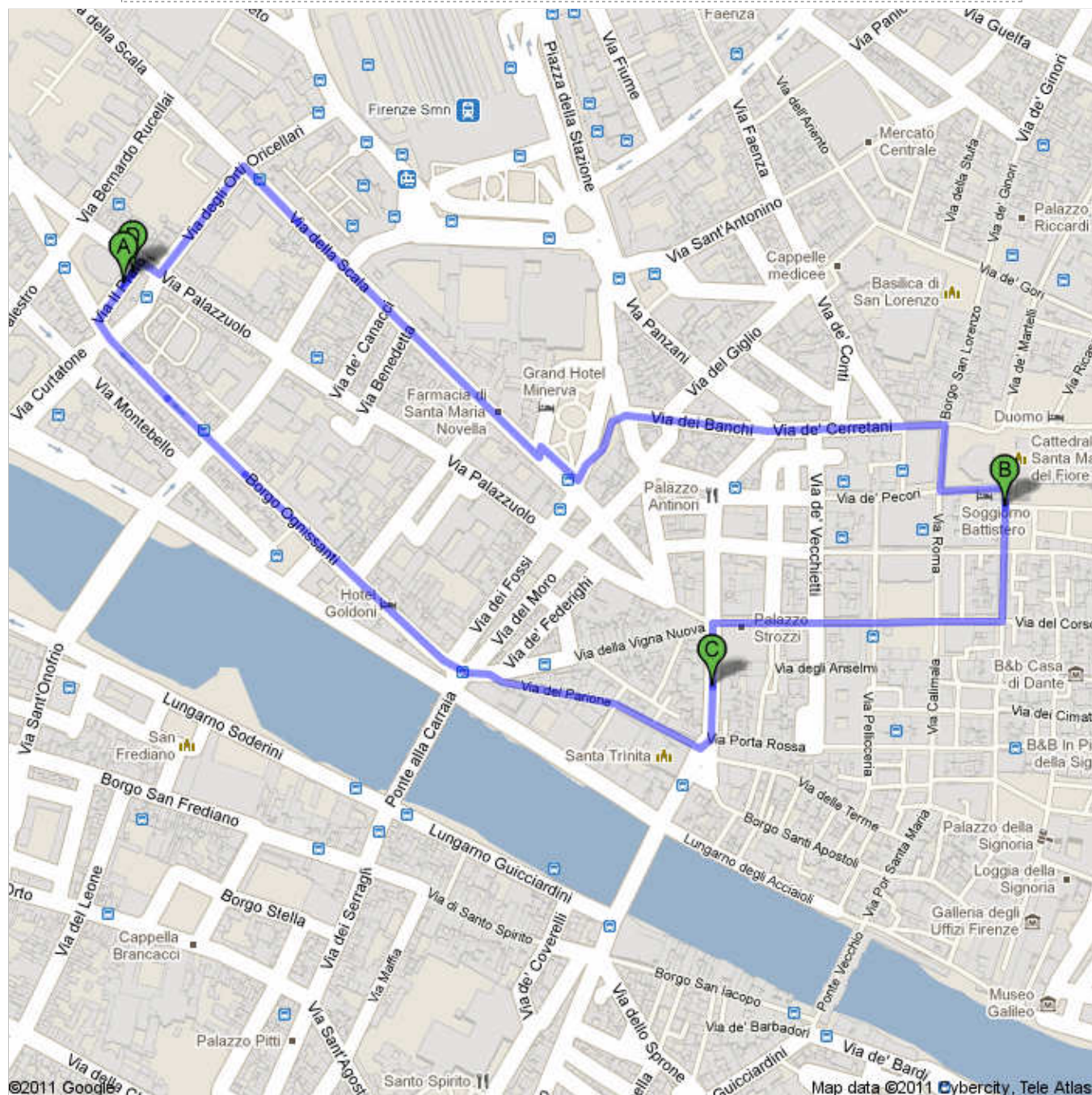





Itinéraire vers Via Il Prato
2,9 km – environ 35 minutes

Le calcul d'itinéraires piétons est en bêta.

Faites attention – Cet itinéraire peut ne pas comporter de trottoirs, ni de voies piétonnes.



 Via Il Prato

	1. Prendre la direction nord-est sur Via Il Prato vers Via Palazzuolo	parcourez 31 m Total : 31 m
	2. Tourner à droite sur Via Palazzuolo	parcourez 26 m Total : 57 m
	3. Tourner à gauche sur Via degli Orti Oricellari Environ 2 minutes	parcourez 150 m Total : 210 m
	4. Tourner à droite sur Via della Scala Environ 6 minutes	parcourez 450 m Total : 650 m
	5. Tourner à gauche sur Piazza di Santa Maria Novella	parcourez 11 m Total : 700 m
	6. Tourner à droite pour rester sur Piazza di Santa Maria Novella	parcourez 56 m Total : 750 m
	7. Tourner à gauche pour rester sur Piazza di Santa Maria Novella	parcourez 20 m Total : 750 m
	8. Tourner légèrement à droite pour continuer sur Piazza di Santa Maria Novella Environ 1 minute	parcourez 76 m Total : 850 m
	9. Tourner légèrement à droite sur Via dei Banchi Environ 2 minutes	parcourez 160 m Total : 1,0 km
	10. Continuer sur Via de' Cerretani Environ 2 minutes	parcourez 200 m Total : 1,2 km
	11. Tourner à droite sur Piazza di San Giovanni Environ 1 minute	parcourez 74 m Total : 1,3 km
	12. Tourner à gauche pour rester sur Piazza di San Giovanni Environ 1 minute	parcourez 73 m Total : 1,3 km
	13. Piazza di San Giovanni tourne à droite et devient Via dei Calzaioli	parcourez 22 m Total : 1,4 km
		Total : 1,4 km – environ 17 minutes

 **Duomo di Firenze**

Piazza del Duomo, 9-red, 50122 Firenze, Italy - 055 294514


Total : 0,0 km


	14. Prendre la direction sud sur Via dei Calzaioli vers Piazza degli Adimari Environ 1 minute	parcourez 130 m Total : 130 m
	15. Tourner à droite sur Via degli Speciali Environ 1 minute	parcourez 73 m Total : 200 m
	16. Continuer tout droit sur Piazza della Repubblica Environ 1 minute	parcourez 69 m Total : 270 m
	17. Continuer sur Via degli Strozzi Environ 2 minutes	parcourez 180 m Total : 450 m
	18. Tourner à gauche sur Via de' Tornabuoni Votre destination se trouvera sur la droite Environ 1 minute	parcourez 71 m Total : 500 m
		Total : 500 m – environ 6 minutes

 **Via de' Tornabuoni**

Via de' Tornabuoni, 50123 Firenze, Italy

Total : 0,0 km

	19. Prendre la direction sud sur Via de' Tornabuoni vers Via Porta Rossa	parcourez 58 m Total : 58 m
	20. Tourner à droite pour rester sur Via de' Tornabuoni	parcourez 15 m Total : 73 m

- | | | |
|---|--|----------------------------------|
|  | 21. Tourner à droite sur Via del Parione
Environ 3 minutes | parcourez 250 m
Total : 300 m |
| | 22. Continuer sur Piazza Carlo Goldoni | parcourez 56 m
Total : 400 m |
| | 23. Continuer sur Borgo Ognissanti
Environ 6 minutes | parcourez 500 m
Total : 900 m |
| | 24. Continuer sur Via Il Prato | parcourez 25 m
Total : 900 m |
|  | 25. Tourner à droite pour rester sur Via Il Prato | parcourez 66 m
Total : 1,0 km |

Total : **1,0 km** – environ **12 minutes**

 Via Il Prato

Cet itinéraire est fourni à titre indicatif. Il est possible que vous deviez suivre un itinéraire différent de celui indiqué en raison de travaux, de bouchons, des conditions météorologiques, de déviations ou d'autres perturbations. Veuillez en tenir compte lors de la préparation de votre trajet. Veuillez en outre à respecter le code la route et toutes les signalisations sur votre trajet.

Données cartographiques ©2011 Cybercity, Tele Atlas