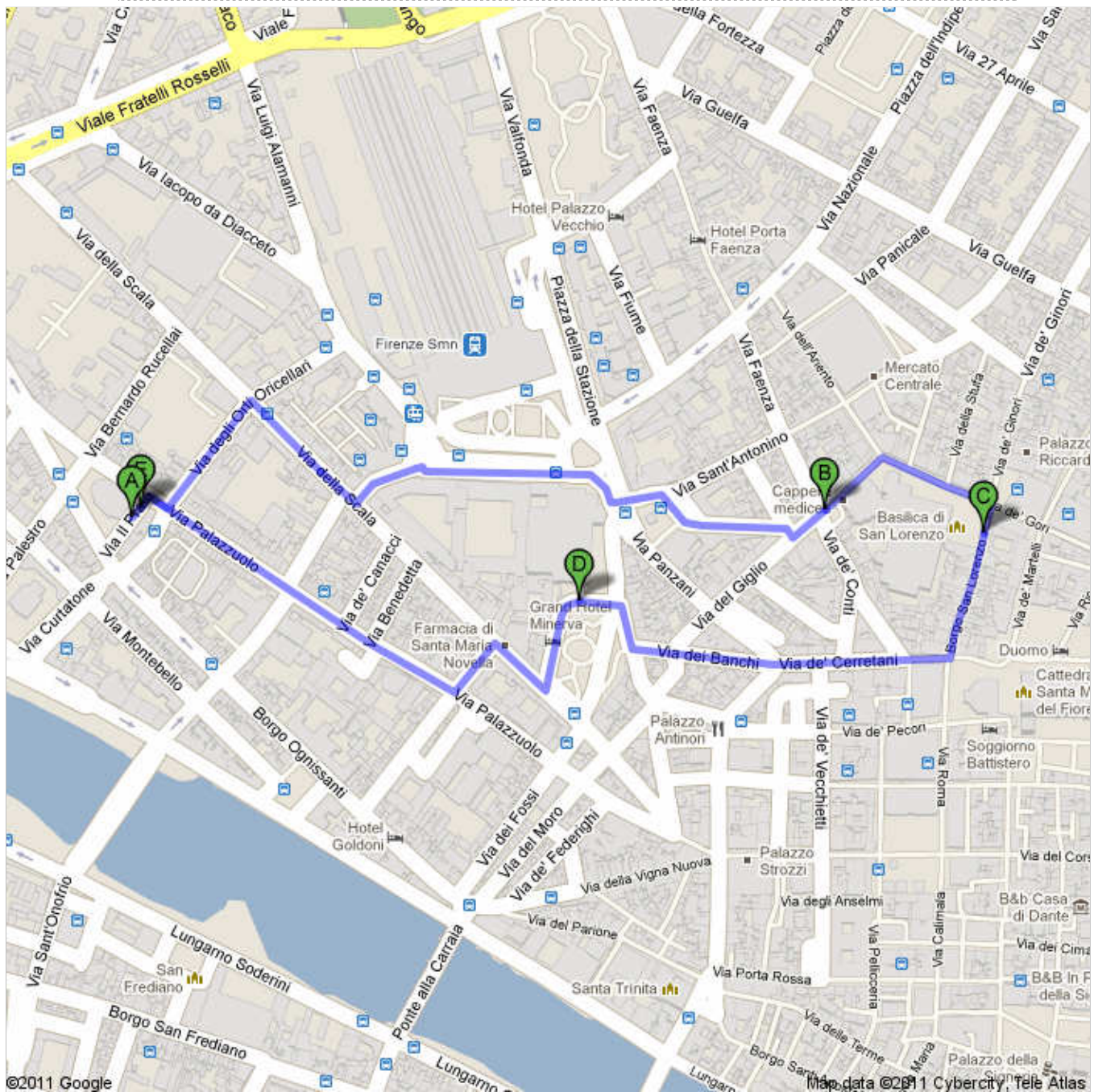










### Itinéraire vers Via Il Prato 2,5 km – environ 31 minutes

**Le calcul d'itinéraires piétons est en bêta.**

Faites attention – Cet itinéraire peut ne pas comporter de trottoirs, ni de voies piétonnes.




 Via Il Prato



	1. Prendre la direction <b>nord-est</b> sur <b>Via Il Prato</b> vers <b>Via Palazzuolo</b>	parcourez 31 m Total : 31 m
	2. Tourner à droite sur <b>Via Palazzuolo</b>	parcourez 26 m Total : 57 m
	3. Tourner à gauche sur <b>Via degli Orti Oricellari</b> Environ 2 minutes	parcourez 150 m Total : 210 m
	4. Tourner à droite sur <b>Via della Scala</b> Environ 2 minutes	parcourez 160 m Total : 350 m
	5. Tourner à gauche sur <b>Via Santa Caterina da Siena</b> Environ 1 minute	parcourez 80 m Total : 450 m
	6. Continuer tout droit sur <b>Piazza della Stazione</b>	parcourez 8 m Total : 450 m
	7. Tourner légèrement à droite pour continuer sur <b>Piazza della Stazione</b> Environ 2 minutes	parcourez 190 m Total : 650 m
	8. Tourner à droite pour rester sur <b>Piazza della Stazione</b>	parcourez 39 m Total : 700 m
	9. Tourner à gauche pour rester sur <b>Piazza della Stazione</b>	parcourez 6 m Total : 700 m
	10. Continuer sur <b>Piazza dell'Unità Italiana</b>	parcourez 52 m Total : 750 m
	11. Tourner à droite pour rester sur <b>Piazza dell'Unità Italiana</b>	parcourez 60 m Total : 800 m
	12. Continuer sur <b>Via del Melarancio</b> Environ 1 minute	parcourez 96 m Total : 900 m
	13. Tourner à droite sur <b>Via dell'Amorino</b>	parcourez 12 m Total : 900 m
	14. Tourner à gauche sur <b>Piazza di Madonna degli Aldobrandini</b> Votre destination se trouvera sur la droite	parcourez 47 m Total : 1,0 km
<b>Total : 1,0 km – environ 12 minutes</b>		

 **Chapelles des Médicis** Total : 0,0 km  
 Piazza di Madonna degli Aldobrandini, 6, 50123 Firenze, Italy - 055 2388602

	15. Prendre la direction <b>nord-est</b> sur <b>Piazza di Madonna degli Aldobrandini</b>	parcourez 16 m Total : 16 m
	16. Continuer sur <b>Via del Canto de' Nelli</b> Environ 1 minute	parcourez 71 m Total : 87 m
	17. Tourner à droite pour rester sur <b>Via del Canto de' Nelli</b> Environ 1 minute	parcourez 80 m Total : 170 m
	18. Continuer sur <b>Piazza di San Lorenzo</b>	parcourez 52 m Total : 220 m
	19. Tourner à droite pour rester sur <b>Piazza di San Lorenzo</b> Votre destination se trouvera sur la droite	parcourez 33 m Total : 250 m
<b>Total : 250 m – environ 3 minutes</b>		


 **Basilica di San Lorenzo** Total : 0,0 km  
 Piazza di San Lorenzo, 9, 50123 Firenze, Italy - 055 216634

	20. Prendre la direction <b>sud</b> sur <b>Piazza di San Lorenzo</b>	parcourez 2 m Total : 2 m
	21. Continuer sur <b>Borgo San Lorenzo</b> Environ 2 minutes	parcourez 140 m Total : 150 m

	22. Tourner à droite sur <b>Via de' Cerretani</b> Environ 3 minutes	parcourez 200 m Total : 350 m
	23. Continuer sur <b>Via dei Banchi</b> Environ 2 minutes	parcourez 160 m Total : 500 m
	24. Tourner à droite sur <b>Piazza di Santa Maria Novella</b> Environ 1 minute	parcourez 98 m Total : 600 m
		<b>Total : 600 m – environ 8 minutes</b>

 Piazza di Santa Maria Novella Total : 0,0 km

	25. Prendre la direction <b>ouest</b> sur <b>Piazza di Santa Maria Novella</b> vers <b>Via della Scala</b> Environ 1 minute	parcourez 110 m Total : 110 m
	26. Tourner à droite sur <b>Via della Scala</b> Environ 1 minute	parcourez 77 m Total : 190 m
	27. Tourner à gauche sur <b>Via della Porcellana</b> Environ 1 minute	parcourez 71 m Total : 260 m
	28. Tourner à droite sur <b>Via Palazzuolo</b> Environ 5 minutes	parcourez 400 m Total : 650 m
	29. Tourner à gauche sur <b>Via Il Prato</b>	parcourez 15 m Total : 700 m
		<b>Total : 700 m – environ 8 minutes</b>

 Via Il Prato

Cet itinéraire est fourni à titre indicatif. Il est possible que vous deviez suivre un itinéraire différent de celui indiqué en raison de travaux, de bouchons, des conditions météorologiques, de déviations ou d'autres perturbations. Veuillez en tenir compte lors de la préparation de votre trajet. Veuillez en outre à respecter le code la route et toutes les signalisations sur votre trajet.

Données cartographiques ©2011 Tele Atlas