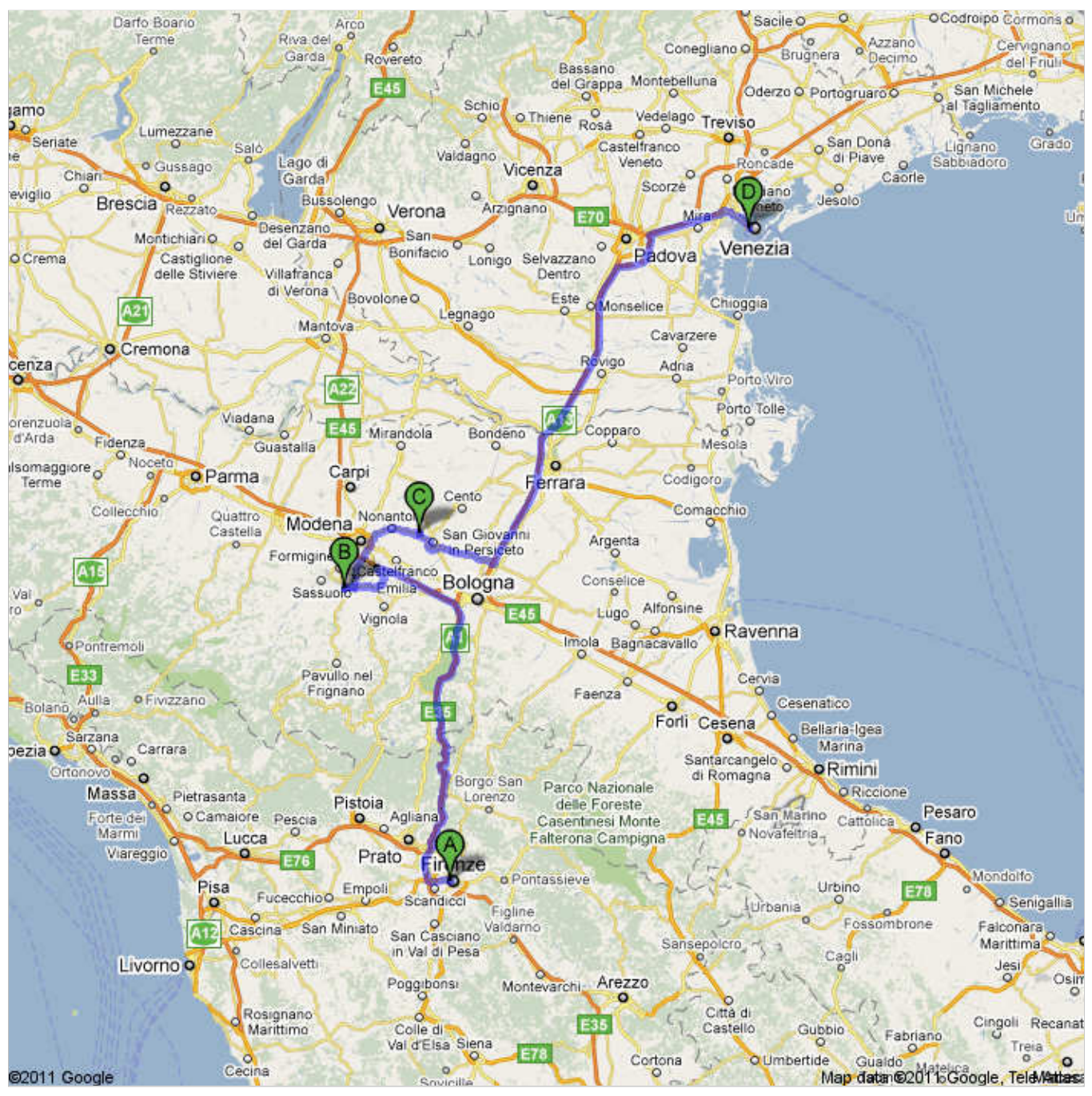


















Itinéraire vers Piazzale Roma, 30135 Venise, Italie
343 km – environ 4 heures 23 minutes








 Borgo Ognissanti, 50123 Florence, Italie

	1. Prendre la direction nord-ouest sur Borgo Ognissanti vers Via Melegnano	250 m Total : 250 m
	2. Continuer sur Via Il Prato Environ 1 minute	450 m Total : 700 m
	3. Continuer sur Piazzale di Porta al Prato	53 m Total : 750 m
	4. Tourner à gauche sur Viale Fratelli Rosselli Environ 1 minute	270 m Total : 1,0 km
	5. Continuer sur Piazza Vittorio Veneto Environ 1 minute	350 m Total : 1,4 km
	6. Tourner légèrement à droite sur Piazza Taddeo Gaddi	45 m Total : 1,4 km
	7. Continuer sur Lungarno del Pignone	400 m Total : 1,8 km
	8. Tourner légèrement à gauche sur Piazza Paolo Uccello	73 m Total : 1,9 km
	9. Continuer sur Via del Sansovino Environ 1 minute	550 m Total : 2,4 km
	10. Tourner à droite sur Piazza Pompeo Batoni	16 m Total : 2,4 km
	11. Tourner à gauche pour rester sur Piazza Pompeo Batoni	100 m Total : 2,5 km
	12. Tourner à droite sur Viale Francesco Talenti	350 m Total : 2,9 km
	13. Continuer sur Viale Etruria Environ 3 minutes	1,8 km Total : 4,6 km
	14. Continuer sur Strada Grande Comunicazione Firenze-Pisa-Livorno Environ 2 minutes	2,3 km Total : 6,9 km
	15. Prendre la sortie E35/A1 en direction de Bologna/Roma/Pisa Nord/Genova/Livorno Route à péage Environ 1 minute	700 m Total : 7,7 km
	16. Rester sur la file de droite et suivre Bologna pour rejoindre A1/E35 Route à péage Environ 1 heure 2 minutes	115 km Total : 123 km
	17. Prendre la sortie Modena Sud vers Strada Vignolese Route avec sections à péage Environ 2 minutes	1,1 km Total : 124 km
	18. Rester sur la file de gauche et suivre Bazzano/Vignola/Spilamberto/Zocca	27 m Total : 124 km
	19. Tourner légèrement à gauche sur Strada Vignolese Environ 2 minutes	550 m Total : 124 km
	20. Continuer sur SP623 Environ 3 minutes	2,7 km Total : 127 km
	21. Tourner légèrement à droite sur Via Masera di Sotto Environ 2 minutes	650 m Total : 128 km
	22. Tourner à gauche sur Via San Vito	88 m Total : 128 km

- | | | |
|---|--|--------------------------|
|  | 23. Prendre la 1 ^{re} à droite et rester sur Via Masera di Sopra
Environ 1 minute | 850 m
Total : 129 km |
|  | 24. Tourner à droite sur Via R. Castelnuovo/SP16
Continuer de suivre SP16
Environ 3 minutes | 1,2 km
Total : 130 km |
|  | 25. Tourner à gauche sur Via R. Castelnuovo | 5 m
Total : 130 km |
|  | 26. Tourner légèrement à droite sur Via Sant'Eusebio
Environ 2 minutes | 1,5 km
Total : 131 km |
|  | 27. Tourner à droite sur Via Statale/SP569
Environ 6 minutes | 4,9 km
Total : 136 km |
|  | 28. Tourner à gauche pour rester sur Via Statale/SP569
Continuer de suivre SP569
Traverser le rond-point
Environ 6 minutes | 4,4 km
Total : 141 km |
| | 29. Au rond-point, prendre la 4^e sortie sur Via Nazionale/SP3 | 120 m
Total : 141 km |

Total : **141 km** – environ **1 heure 45 minutes**











 Maranello Modène, Italie Total : 0,0 km

- | | | |
|---|---|----------------------------|
| | 30. Prendre la direction nord-est sur Via Nazionale/SP3 vers Via Piave
Continuer de suivre SP3 | 91 m
Total : 91 m |
| | 31. Au rond-point, prendre la 1^{ère} sortie sur Via Claudia/SP569
Continuer de suivre SP569
Environ 4 minutes | 2,5 km
Total : 2,6 km |
| | 32. Au rond-point, prendre la 3^e sortie sur Via Nuova Estense/SS12
Continuer de suivre SS12
Traverser 5 ronds-points
Environ 19 minutes | 15,2 km
Total : 17,8 km |
|  | 33. Prendre la sortie 4 vers Nonantola/Ferrara/Via Fossa Monda Nord
Environ 1 minute | 1,1 km
Total : 18,9 km |
| | 34. Au rond-point, prendre la 2^e sortie sur Tangenziale Nord Ysaach Rabin
Environ 1 minute | 1,1 km
Total : 20,0 km |
| | 35. Au rond-point, prendre la 1^{ère} sortie sur Via Nonantolana/SP255
Continuer de suivre SP255
Environ 14 minutes | 12,1 km
Total : 32,1 km |
|  | 36. Tourner à gauche sur Via Malmanago/SP16
Environ 2 minutes | 700 m
Total : 32,8 km |
|  | 37. Tourner à droite sur Via Mavora/SP16
Environ 2 minutes | 1,0 km
Total : 33,9 km |
|  | 38. Tourner à gauche sur Via Circondaria Ovest/SP16
Environ 1 minute | 250 m
Total : 34,1 km |
|  | 39. Tourner à gauche sur Via Molino di Sotto/SP16 | 34 m
Total : 34,1 km |


Total : **34,1 km** – environ **44 minutes**

 Sant'Agata Bolognese Bologne, Italie Total : 0,0 km

- | | | |
|---|---|------------------------|
| | 40. Prendre la direction sud-ouest sur Via Molino di Sotto/SP16 vers Via Circondaria Ovest | 34 m
Total : 34 m |
|  | 41. Tourner à gauche sur Via Circondaria Est
Environ 1 minute | 400 m
Total : 400 m |

	42. Prendre la 3e à gauche et rester sur Via F. Sibirani	140 m Total : 550 m
	43. Prendre la 1re à droite et rester sur Via 21 Aprile 1945 Environ 1 minute	500 m Total : 1,1 km
	44. Prendre la 2e à gauche et rester sur Via Persiceto/SP255 Continuer de suivre SP255 Environ 5 minutes	3,3 km Total : 4,4 km
	45. Au rond-point, prendre la 1ère sortie sur Via Enzo Biagi/SP83 Continuer de suivre Via Enzo Biagi Traverser le rond-point Environ 5 minutes	5,1 km Total : 9,4 km
	46. Au rond-point, prendre la 2e sortie sur Via Antonio Marzocchi/SP3 Continuer de suivre SP3 Environ 5 minutes	4,7 km Total : 14,1 km
	47. Rester sur la file de gauche Continuer de suivre SP3 Environ 12 minutes	12,6 km Total : 26,8 km
	48. À gauche, prendre A13 vers Bologna/Padova Route à péage Environ 1 minute	180 m Total : 26,9 km
	49. Rester sur la file de gauche pour continuer vers A13 Route à péage	240 m Total : 27,2 km
	50. Rester sur la file de droite et suivre Padova pour rejoindre A13 Route à péage Environ 47 minutes	92,8 km Total : 120 km
	51. Prendre la sortie en direction de Padova/Milano/Venezia Route à péage Environ 1 minute	600 m Total : 121 km
	52. Rejoindre A13 Route à péage Environ 8 minutes	15,3 km Total : 136 km
	53. Rester sur la file de droite et suivre A4/Venezia pour rejoindre A4 Route à péage Environ 12 minutes	19,8 km Total : 156 km
	54. Continuer sur A57 (panneaux vers Trieste/Tarvisio/Belluno/Mestre/Via Miranese/Via Castellana)	500 m Total : 156 km
	55. Prendre la sortie en direction de Venezia/Ravenna/Mestre Centro/Porto	350 m Total : 157 km
	56. Continuer tout droit	210 m Total : 157 km
	57. Au rond-point Rotonda Romea , prendre la 3e sortie E55 en direction de Trieste/Belluno/Tarvisio/Venezia	350 m Total : 157 km
	58. Prendre la bretelle vers Venezia Environ 1 minute	750 m Total : 158 km
	59. Rejoindre SR11 Environ 10 minutes	9,3 km Total : 167 km
	60. Continuer sur Ponte della Libertà	180 m Total : 167 km
	61. Continuer sur Piazzale Roma	170 m Total : 168 km

Total : **168 km** – environ **1 heure 53 minutes**

 Piazzale Roma, 30135 Venise, Italie

Cet itinéraire est fourni à titre indicatif. Il est possible que vous deviez suivre un itinéraire différent de celui indiqué en raison de travaux, de bouchons, des conditions météorologiques, de déviations ou d'autres perturbations. Veuillez en tenir compte lors de la préparation de votre trajet. Veuillez en outre à respecter le code la route et toutes les signalisations sur votre trajet.

Données cartographiques ©2011 Tele Atlas