Google maps France

Itinéraire vers Campo San Giacomo dell'Orio
290 m – environ **4 minutes**

Le calcul d'itinéraires piétons est en bêta.
Faites attention – Cet itinéraire peut ne pas comporter de trottoirs, ni de voies piétonnes.

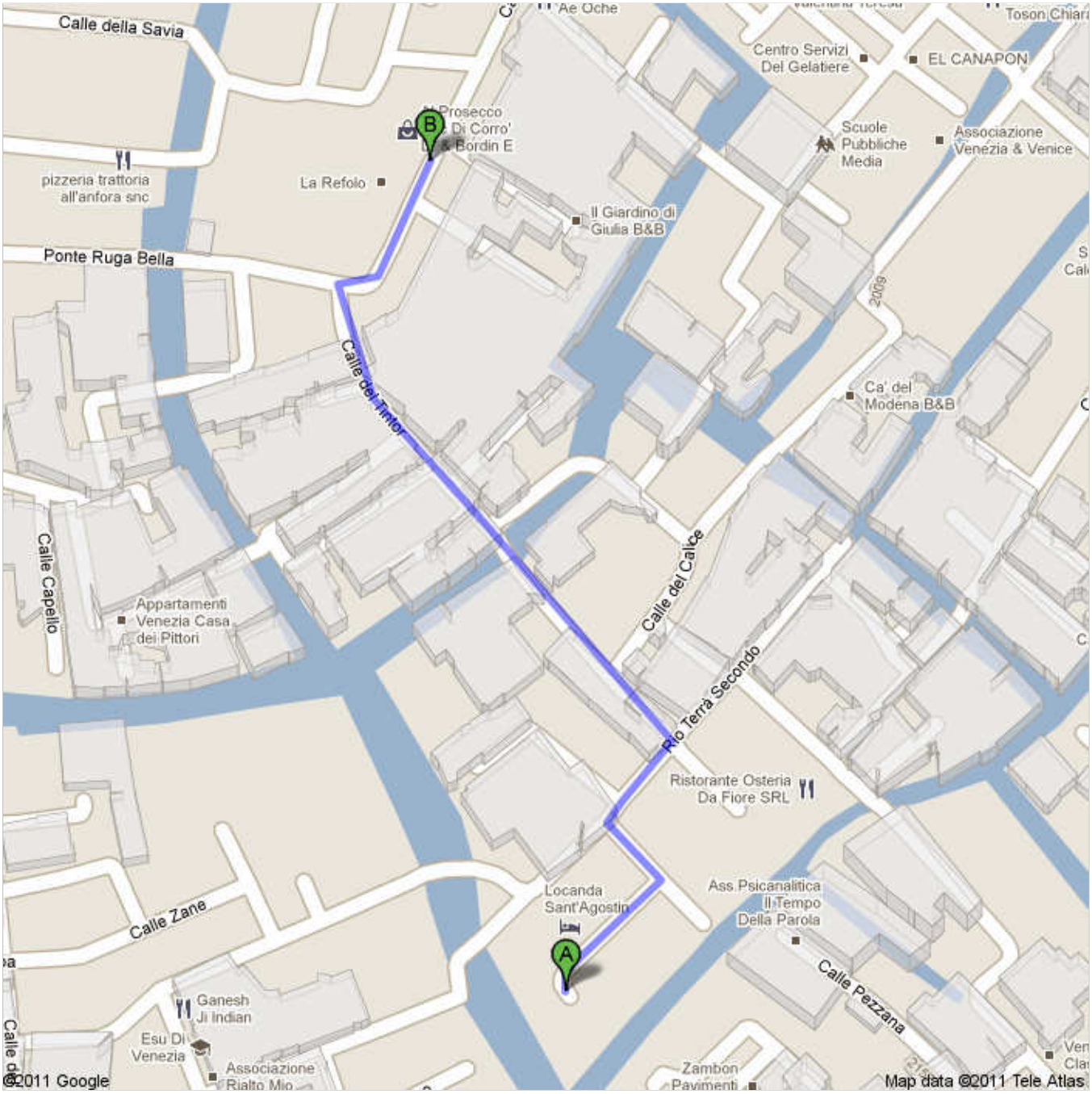

Campiello del Pistor

1. Prendre la direction **nord** sur **Campiello del Pistor** vers **Corte del Pistor**

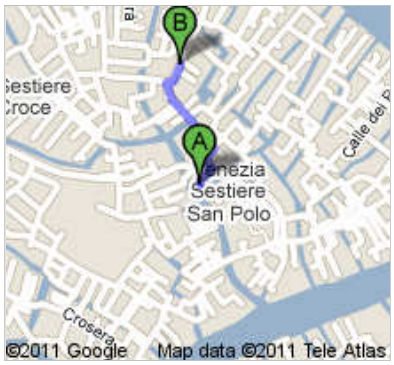

parcourez 6 m
Total : 6 m

2. **Campiello del Pistor** tourne légèrement à droite et devient **Corte del Pistor**

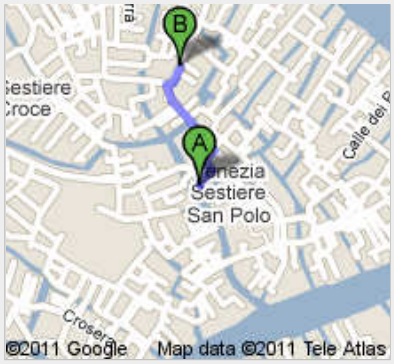

parcourez 36 m
Total : 42 m

3. Tourner à gauche sur **Calle del Pistor**

parcourez 22 m
Total : 64 m

4. Tourner à droite sur **Calle de la Chiesa**

parcourez 6 m
Total : 70 m

5. Continuer sur **Rio Terrà Secondo**

parcourez 22 m
Total : 92 m

6. Tourner à gauche sur **Rio Terà del Parucheta**
Environ 1 minute

parcourez 77 m
Total : 170 m

7. Continuer sur **Calle del Tintor**
Environ 1 minute

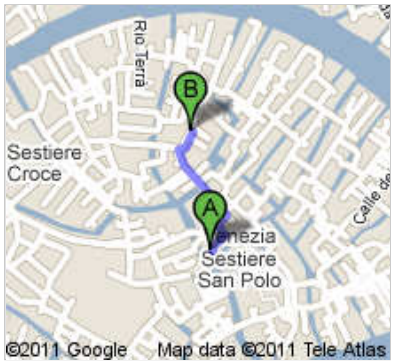

parcourez 79 m
Total : 250 m

8. Tourner à droite sur **Campo San Giacomo dell'Orio**

parcourez 46 m
Total : 290 m

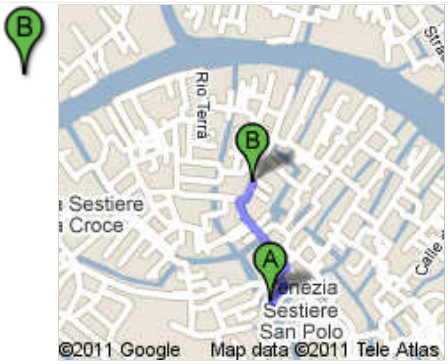

Campo San Giacomo dell'Orio

Cet itinéraire est fourni à titre indicatif. Il est possible que vous deviez suivre un itinéraire différent de celui indiqué en raison de travaux, de bouchons, des conditions météorologiques, de déviations ou d'autres perturbations. Veuillez en tenir compte lors de la préparation de votre trajet. Veillez en outre à respecter le code la route et toutes les signalisations sur votre trajet.

Données cartographiques ©2011 Tele Atlas