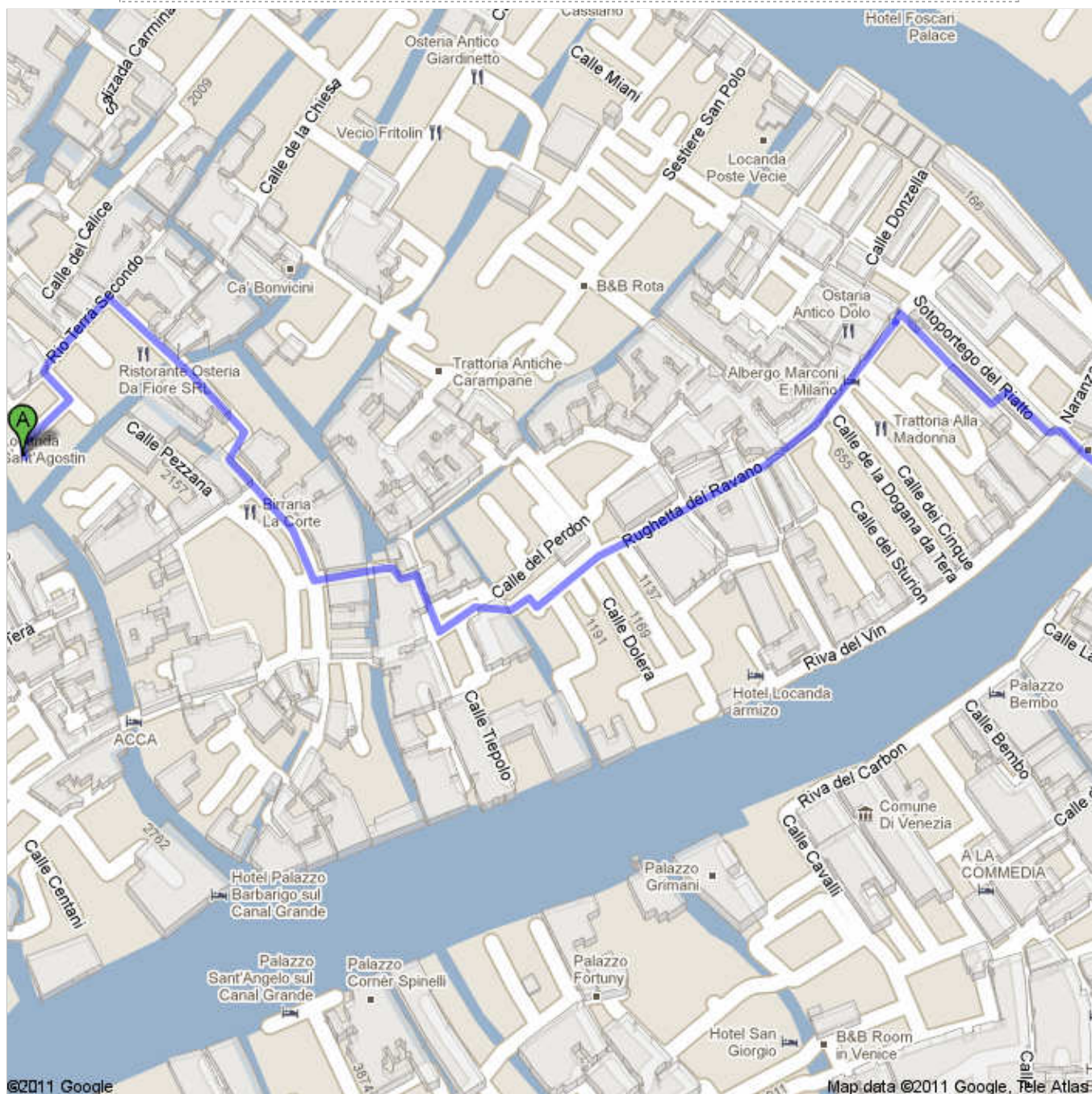




Itinéraire vers Ponte di Rialto, Venise, Italie 900 m – environ 11 minutes


Le calcul d'itinéraires piétons est en bêta.








Faites attention – Cet itinéraire peut ne pas comporter de trottoirs, ni de voies piétonnes.



©2011 Google

Map data ©2011 Google, Tele Atlas

 Campiello del Pistor

- | | | |
|---|--|----------------------------------|
| | 1. Prendre la direction nord sur Campiello del Pistor vers Corte del Pistor | parcourez 7 m
Total : 7 m |
|  | 2. Campiello del Pistor tourne à droite et devient Corte del Pistor | parcourez 36 m
Total : 43 m |
|  | 3. Tourner à gauche sur Calle del Pistor | parcourez 22 m
Total : 65 m |
|  | 4. Tourner à droite sur Calle de la Chiesa | parcourez 6 m
Total : 71 m |
| | 5. Continuer sur Rio Terrà Secondo | parcourez 47 m
Total : 120 m |
|  | 6. Tourner à droite sur Calle del Scaleter
Environ 1 minute | parcourez 61 m
Total : 180 m |
| | 7. Continuer sur Calle de Ca' Bernardo
Environ 1 minute | parcourez 83 m
Total : 260 m |
| | 8. Continuer tout droit sur Campo San Polo
Environ 1 minute | parcourez 61 m
Total : 300 m |
|  | 9. Tourner à gauche sur Calle dei Cavalli | parcourez 59 m
Total : 400 m |
|  | 10. Tourner à droite sur Primo Ramo dei Cavalli | parcourez 33 m
Total : 400 m |
|  | 11. Tourner à gauche sur Campiello dei Meloni | parcourez 23 m
Total : 450 m |
|  | 12. Tourner à droite pour rester sur Campiello dei Meloni | parcourez 32 m
Total : 450 m |
|  | 13. Tourner à droite sur Sotoportego del Todeschini | parcourez 7 m
Total : 500 m |
|  | 14. Tourner à gauche sur Calle del Todeschini | parcourez 59 m
Total : 550 m |
| | 15. Continuer sur Rughetta del Ravano
Environ 2 minutes | parcourez 120 m
Total : 650 m |
| | 16. Continuer sur Ruga Vecia San Giovanni
Environ 1 minute | parcourez 77 m
Total : 750 m |
|  | 17. Tourner à droite sur Quinto Ramo del Parangon | parcourez 39 m
Total : 750 m |
| | 18. Continuer sur Parangon | parcourez 31 m
Total : 800 m |
|  | 19. Tourner à gauche sur Sotoportego Secondo Ramo del Parangon | parcourez 11 m
Total : 800 m |
|  | 20. Tourner à droite sur Sotoportego del Riatto | parcourez 32 m
Total : 850 m |
|  | 21. Tourner à gauche sur Parangon | parcourez 8 m
Total : 850 m |
|  | 22. Tourner à droite sur Ruga dei Oresi | parcourez 17 m
Total : 850 m |
|  | 23. Tourner légèrement à gauche sur Ponte di Rialto | parcourez 24 m
Total : 900 m |

 Ponte di Rialto, Venise, Italie

Cet itinéraire est fourni à titre indicatif. Il est possible que vous deviez suivre un itinéraire différent de celui indiqué en raison de travaux, de bouchons, des conditions météorologiques, de déviations ou d'autres perturbations. Veuillez en tenir compte lors de la préparation de votre trajet. Veillez en outre à respecter le code la route et toutes les signalisations sur votre trajet.

Données cartographiques ©2011 Tele Atlas