

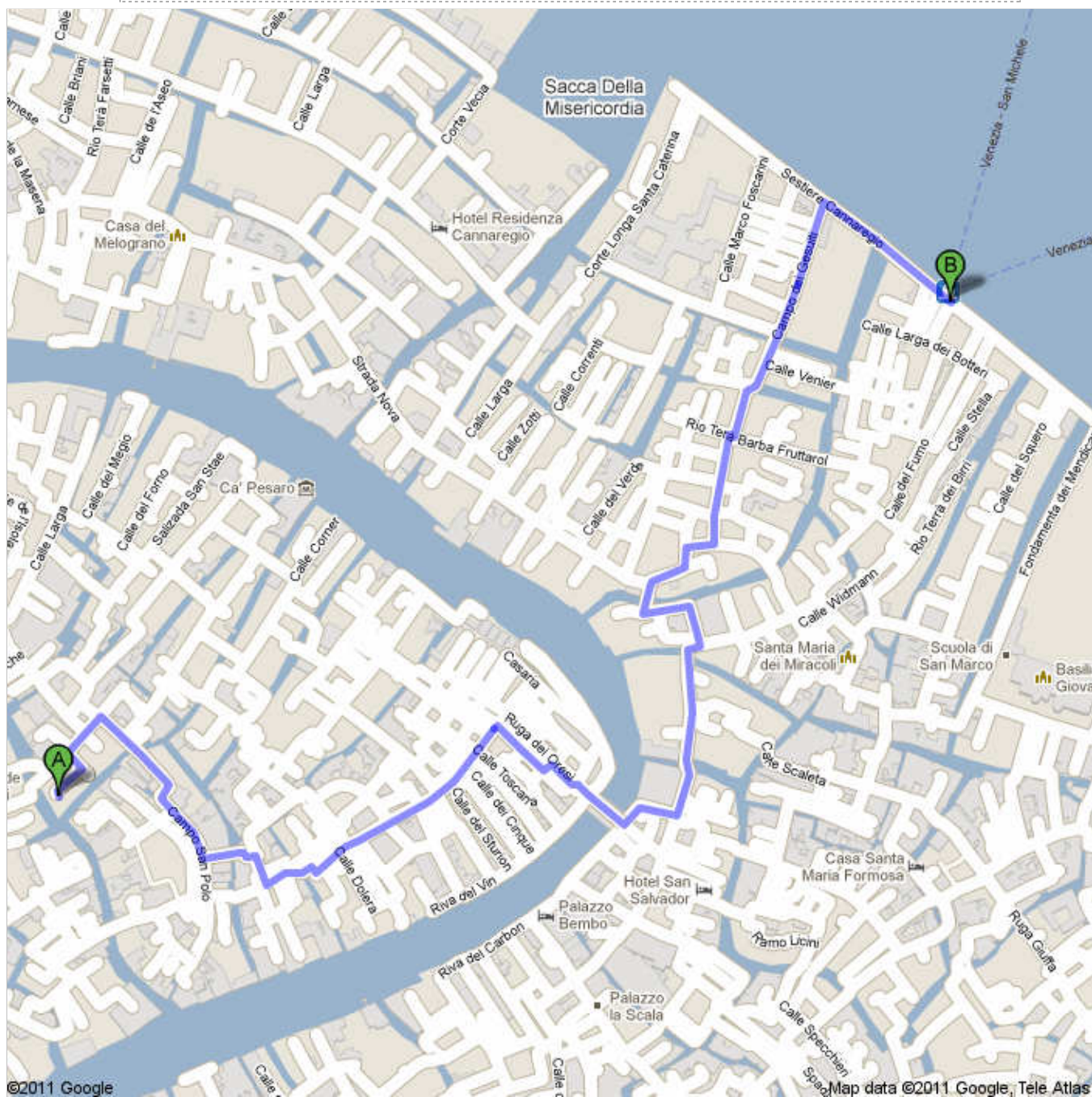



Itinéraire vers Fondamenta Nuove

2,0 km – environ 25 minutes

Le calcul d'itinéraires piétons est en bêta.


Faites attention – Cet itinéraire peut ne pas comporter de trottoirs, ni de voies piétonnes.



 Campiello del Pistor

	1. Prendre la direction nord sur Campiello del Pistor vers Corte del Pistor	parcourez 7 m Total : 7 m
	2. Campiello del Pistor tourne à droite et devient Corte del Pistor	parcourez 36 m Total : 43 m
	3. Tourner à gauche sur Calle del Pistor	parcourez 22 m Total : 65 m
	4. Tourner à droite sur Calle de la Chiesa	parcourez 6 m Total : 71 m
	5. Continuer sur Rio Terrà Secondo	parcourez 47 m Total : 120 m
	6. Tourner à droite sur Calle del Scaleter Environ 1 minute	parcourez 61 m Total : 180 m
	7. Continuer sur Calle de Ca' Bernardo Environ 1 minute	parcourez 83 m Total : 260 m
	8. Continuer tout droit sur Campo San Polo Environ 1 minute	parcourez 61 m Total : 300 m
	9. Tourner à gauche sur Calle dei Cavalli	parcourez 59 m Total : 400 m
	10. Tourner à droite sur Primo Ramo dei Cavalli	parcourez 33 m Total : 400 m
	11. Tourner à gauche sur Campiello dei Meloni	parcourez 23 m Total : 450 m
	12. Tourner à droite pour rester sur Campiello dei Meloni	parcourez 32 m Total : 450 m
	13. Tourner à droite sur Sotoportego del Todeschini	parcourez 7 m Total : 500 m
	14. Tourner à gauche sur Calle del Todeschini	parcourez 59 m Total : 550 m
	15. Continuer sur Rughetta del Ravano Environ 2 minutes	parcourez 120 m Total : 650 m
	16. Continuer sur Ruga Vecia San Giovanni Environ 1 minute	parcourez 77 m Total : 750 m
	17. Tourner à droite sur Quinto Ramo del Parangon	parcourez 39 m Total : 750 m
	18. Continuer sur Parangon	parcourez 31 m Total : 800 m
	19. Tourner à gauche sur Sotoportego Secondo Ramo del Parangon	parcourez 11 m Total : 800 m
	20. Tourner à droite sur Sotoportego del Riatto	parcourez 32 m Total : 850 m
	21. Tourner à gauche sur Parangon	parcourez 8 m Total : 850 m
	22. Tourner à droite sur Ruga dei Oresi	parcourez 17 m Total : 850 m
	23. Tourner légèrement à gauche sur Ponte di Rialto Environ 1 minute	parcourez 51 m Total : 900 m
	24. Tourner à gauche sur Fondamenta Traghetto del Buso	parcourez 25 m Total : 950 m

- | | | |
|---|--|-----------------------------------|
|  | 25. Fondamenta Traghetto del Buso tourne légèrement à droite et devient Calle Fontego dei Tedeschi | parcourez 43 m
Total : 1,0 km |
|  | 26. Tourner à gauche sur Salizada del Fontego dei Tedeschi
Environ 1 minute | parcourez 64 m
Total : 1,1 km |
| | 27. Continuer sur Salizada San Giovanni Grisostomo
Environ 2 minutes | parcourez 130 m
Total : 1,2 km |
|  | 28. Tourner à gauche sur Campiello Flaminio Corner | parcourez 7 m
Total : 1,2 km |
| | 29. Continuer sur Calle del Magazen | parcourez 37 m
Total : 1,2 km |
|  | 30. Calle del Magazen tourne à gauche et devient Sotoportego del Magazen | parcourez 51 m
Total : 1,3 km |
|  | 31. Tourner à droite sur Ponte Santi Apostoli | parcourez 33 m
Total : 1,3 km |
|  | 32. Tourner légèrement à droite sur Campo Dietro la Chiesa | parcourez 43 m
Total : 1,4 km |
|  | 33. Tourner à gauche pour rester sur Campo Dietro la Chiesa | parcourez 23 m
Total : 1,4 km |
|  | 34. Tourner à droite sur Calle del Manganer | parcourez 30 m
Total : 1,4 km |
|  | 35. Tourner à gauche sur Calle Muazzo | parcourez 31 m
Total : 1,4 km |
| | 36. Continuer sur Rio Terrà dei Santissimi Apostoli
Environ 1 minute | parcourez 88 m
Total : 1,5 km |
|  | 37. Tourner à droite sur Rio Terà Barba Fruttarol | parcourez 6 m
Total : 1,5 km |
|  | 38. Tourner à gauche sur Salizada Luigi Borgato | parcourez 63 m
Total : 1,6 km |
| | 39. Continuer sur Salizada Seriman
Environ 1 minute | parcourez 64 m
Total : 1,7 km |
| | 40. Continuer sur Campo dei Gesuiti
Environ 1 minute | parcourez 110 m
Total : 1,8 km |
| | 41. Continuer sur Salizada dei Specchieri | parcourez 43 m
Total : 1,8 km |
|  | 42. Tourner à droite sur Fondamenta Nuove
Environ 2 minutes | parcourez 180 m
Total : 2,0 km |

 Fondamenta Nuove

Cet itinéraire est fourni à titre indicatif. Il est possible que vous deviez suivre un itinéraire différent de celui indiqué en raison de travaux, de bouchons, des conditions météorologiques, de déviations ou d'autres perturbations. Veuillez en tenir compte lors de la préparation de votre trajet. Veuillez en outre à respecter le code de la route et toutes les signalisations sur votre trajet.

Données cartographiques ©2011 Tele Atlas