

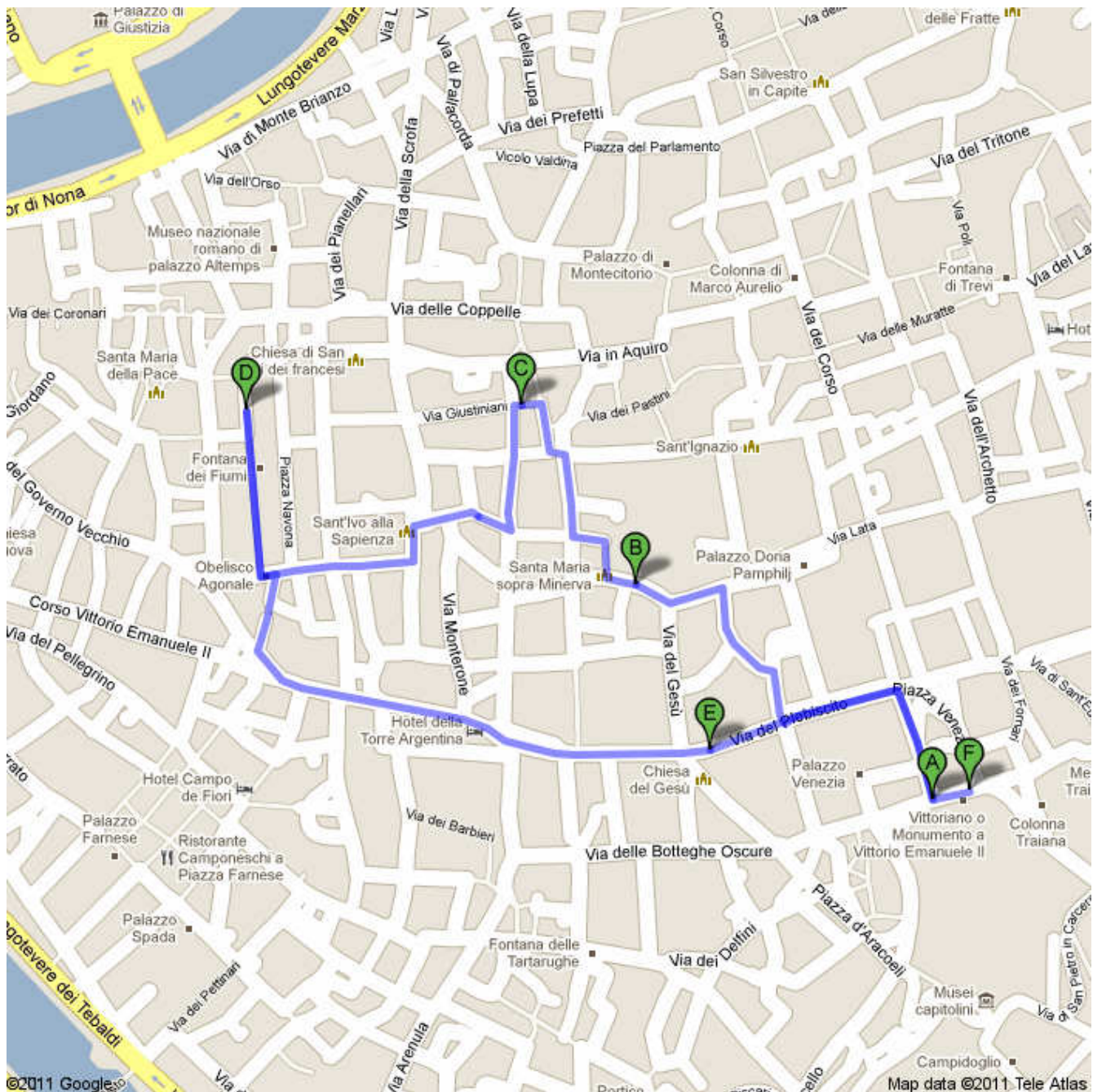


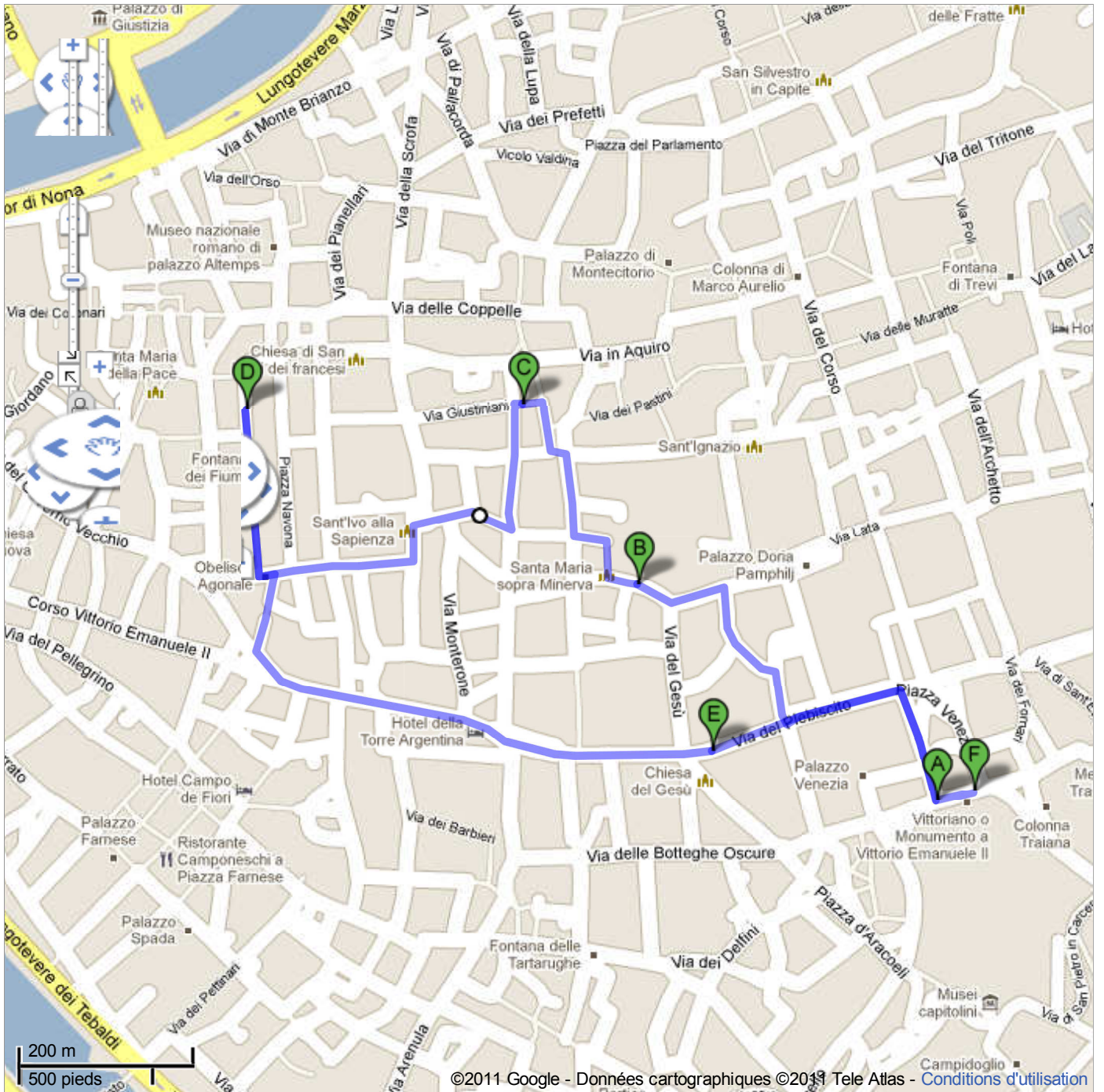
Itinéraire vers Piazza Venezia 2,8 km – environ 35 minutes


Vous pouvez entrer des notes dans cette zone.


Le calcul d'itinéraires piétons est en bêta.

Faites attention – Cet itinéraire peut ne pas comporter de trottoirs, ni de voies piétonnes.






 Piazza Venezia

- | | | |
|---|---|----------------------------------|
| | 1. Prendre la direction nord sur Piazza Venezia vers Piazza di San Marco
Environ 2 minutes | parcourez 140 m
Total : 140 m |
|  | 2. Tourner à gauche sur Via del Plebiscito | parcourez 8 m
Total : 140 m |
|  | 3. Tourner légèrement à droite pour continuer sur Via del Plebiscito
Environ 2 minutes | parcourez 130 m
Total : 270 m |
|  | 4. Tourner à droite sur Via degli Astalli | parcourez 61 m
Total : 350 m |
|  | 5. Tourner à gauche sur Via di Santo Stefano del Cacco
Environ 1 minute | parcourez 130 m
Total : 450 m |
|  | 6. Tourner à gauche sur Via del Pie' di Marmo
Votre destination se trouvera sur la droite
Environ 1 minute | parcourez 110 m
Total : 550 m |


Total : **550 m** – environ **7 minutes**

 **Chiesa Di Santa Maria Sopra Minerva**
Piazza della Minerva, 42, 00186 Roma, Italia - 066 793926




Total : 0,0 km

- | | | |
|---|--|---------------------------------|
| | 7. Prendre la direction ouest sur Via del Pie' di Marmo vers Vicolo della Minerva | parcourez 10 m
Total : 10 m |
| | 8. Continuer sur Via Santa Caterina da Siena | parcourez 24 m
Total : 34 m |
|  | 9. Tourner à droite sur Piazza della Minerva
Environ 1 minute | parcourez 79 m
Total : 110 m |
|  | 10. Tourner à droite sur Via Minerva | parcourez 38 m
Total : 150 m |
| | 11. Continuer sur Piazza della Rotonda | parcourez 56 m
Total : 210 m |
|  | 12. Tourner à gauche pour rester sur Piazza della Rotonda | parcourez 17 m
Total : 220 m |
|  | 13. Tourner à droite pour rester sur Piazza della Rotonda
Environ 1 minute | parcourez 57 m
Total : 280 m |
|  | 14. Tourner à gauche pour rester sur Piazza della Rotonda | parcourez 22 m
Total : 300 m |

Total : **300 m** – environ **4 minutes**

 Piazza della Rotonda

Total : 0,0 km

- | | | |
|---|---|---------------------------------|
| | 15. Prendre la direction ouest sur Piazza della Rotonda vers Via della Rosetta | parcourez 10 m
Total : 10 m |
|  | 16. Tourner à gauche pour rester sur Piazza della Rotonda | parcourez 58 m
Total : 68 m |
| | 17. Continuer sur Via della Rotonda
Environ 1 minute | parcourez 85 m
Total : 150 m |
|  | 18. Tourner à droite sur Via della Palombella | parcourez 48 m
Total : 200 m |
|  | 19. Tourner légèrement à gauche sur Piazza di Sant'Eustachio
Environ 1 minute | parcourez 70 m
Total : 270 m |

	20. Tourner à gauche sur Via del Teatro Valle	parcourez 40 m Total : 300 m
	21. Tourner à droite sur Via dei Sediari	parcourez 61 m Total : 350 m
	22. Continuer tout droit sur Largo della Sapienza	parcourez 32 m Total : 400 m
	23. Continuer sur Via de Canestrari	parcourez 44 m Total : 450 m
	24. Continuer tout droit sur Piazza Navona	parcourez 38 m Total : 500 m
	25. Tourner à droite pour rester sur Piazza Navona Environ 2 minutes	parcourez 190 m Total : 700 m

Total : **700 m** – environ **8 minutes**

 **Piazza Navona** Total : 0,0 km

	26. Prendre la direction sud sur Piazza Navona vers Via di Sant'Agnese in Agone Environ 3 minutes	parcourez 190 m Total : 190 m
	27. Tourner à gauche pour rester sur Piazza Navona	parcourez 17 m Total : 210 m
	28. Tourner à droite sur Via della Cuccagna	parcourez 54 m Total : 260 m
	29. Continuer sur Piazza di San Pantaleo	parcourez 39 m Total : 300 m
	30. Tourner à gauche sur Corso Vittorio Emanuele II Environ 4 minutes	parcourez 300 m Total : 600 m
	31. Tourner légèrement à gauche sur Largo di Torre Argentina Environ 1 minute	parcourez 82 m Total : 700 m
	32. Continuer sur Corso Vittorio Emanuele II Environ 2 minutes	parcourez 120 m Total : 800 m
	33. Continuer sur Via del Plebiscito	parcourez 32 m Total : 850 m

Total : **850 m** – environ **11 minutes**

 **Via del Plebiscito** Total : 0,0 km

	34. Prendre la direction est sur Via del Plebiscito vers Via degli Astalli Environ 3 minutes	parcourez 230 m Total : 230 m
	35. Tourner à droite sur Piazza Venezia Environ 2 minutes	parcourez 140 m Total : 350 m
	36. Tourner à gauche pour rester sur Piazza Venezia Environ 1 minute	parcourez 43 m Total : 400 m

Total : **400 m** – environ **5 minutes**

 **Piazza Venezia**

Cet itinéraire est fourni à titre indicatif. Il est possible que vous deviez suivre un itinéraire différent de celui indiqué en raison de travaux, de bouchons, des conditions météorologiques, de déviations ou d'autres perturbations. Veuillez en tenir compte lors de la préparation de votre trajet. Veuillez en outre à respecter le code la route et toutes les signalisations sur votre trajet.

Données cartographiques ©2011 Tele Atlas