



### Itinéraire vers Colisée

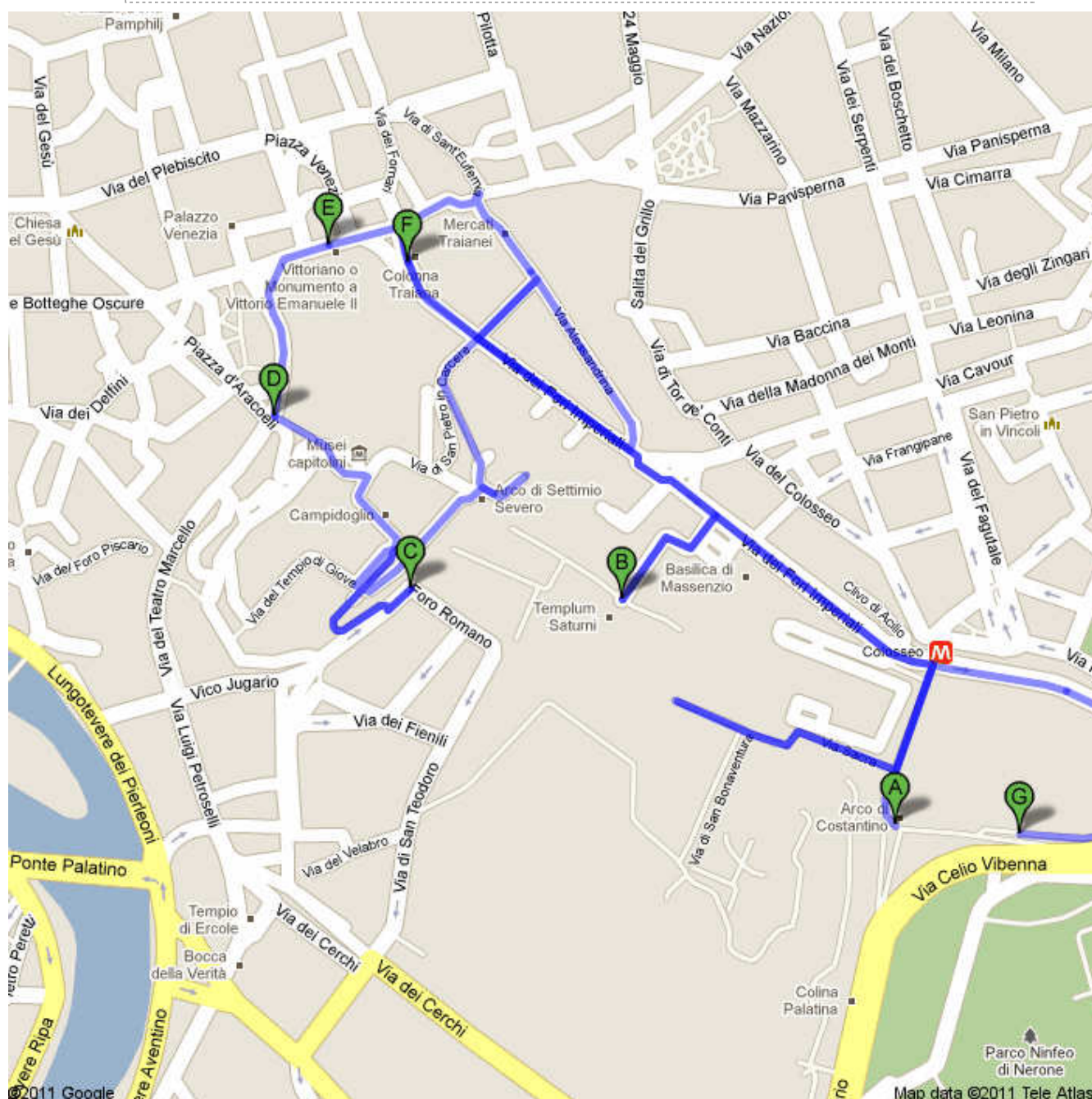
5,9 km – environ 1 heure 15 minutes

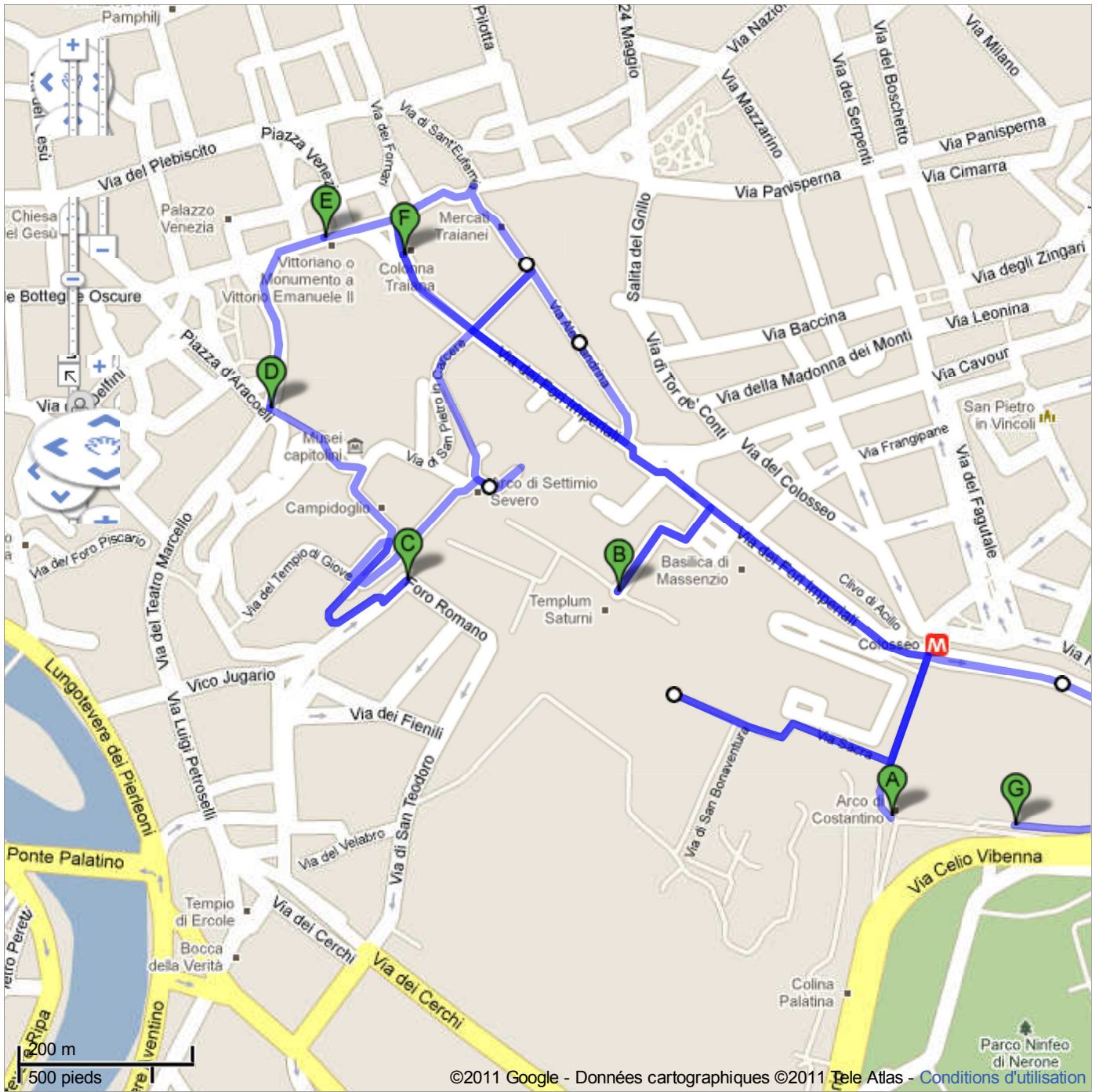
Les cheminements à pieds au milieu des sites et temples ne sont pas repérables sur ce plan. Noter simplement la situation géographique des lieux principaux.


Les cheminements à pieds au milieu des sites et temples ne sont pas repérables sur ce plan. Noter simplement la situation géographique des lieux principaux.

**Le calcul d'itinéraires piétons est en bêta.**

Faites attention – Cet itinéraire peut ne pas comporter de trottoirs, ni de voies piétonnes.






 Via di San Gregorio

- |   |   |                                  |
|---|---|----------------------------------|
| 1.  | Prendre la direction <b>nord-ouest</b> sur <b>Via di San Gregorio</b> vers <b>Via Sacra</b><br>Environ 1 minute | parcourez 71 m<br>Total : 71 m   |
| 2.  | Continuer sur <b>Piazza del Colosseo</b><br>Environ 2 minutes   | parcourez 130 m<br>Total : 200 m |
|  | 3. Tourner à gauche sur <b>Via dei Fori Imperiali</b><br>Environ 4 minutes                                      | parcourez 300 m<br>Total : 500 m |
|  | 4. Tourner à gauche sur <b>Via in Miranda</b><br>Environ 2 minutes  | parcourez 170 m<br>Total : 650 m |


Total : **650 m** – environ **8 minutes**

 **Palatino**  
Via dei Fori Imperiali, 00184 Rome, Italy - 066 990110


Total : 0,0 km

- |   |  |                                   |
|---|--|-----------------------------------|
| 5.  | Prendre la direction <b>nord-est</b> sur <b>Via in Miranda</b> vers <b>Via dei Fori Imperiali</b><br>Environ 2 minutes | parcourez 170 m<br>Total : 170 m  |
|    | 6. Tourner à gauche sur <b>Via dei Fori Imperiali</b>  | parcourez 65 m<br>Total : 230 m   |
|    | 7. Tourner légèrement à gauche pour rester sur <b>Via dei Fori Imperiali</b><br>Environ 4 minutes                      | parcourez 280 m<br>Total : 500 m  |
|    | 8. Tourner à gauche sur <b>Via di San Pietro in Carcere</b><br>Environ 1 minute  | parcourez 66 m<br>Total : 550 m   |
|  | 9. Tourner à gauche sur <b>Clivo Argentario</b><br>Environ 1 minute  | parcourez 100 m<br>Total : 700 m  |
| 10.   | Continuer sur <b>Via del Tulliano</b>  | parcourez 27 m<br>Total : 700 m   |
|  | 11. Tourner légèrement à gauche sur <b>Via della Curia</b>   | parcourez 62 m<br>Total : 750 m   |
|  | 12. Faire demi-tour<br>Environ 1 minute  | parcourez 62 m<br>Total : 850 m   |
|  | 13. Tourner à gauche sur <b>Foro Romano</b><br>Environ 2 minutes   | parcourez 140 m<br>Total : 1,0 km |
| 14.   | Continuer sur <b>Via del Tempio di Giove</b><br>Environ 1 minute   | parcourez 57 m<br>Total : 1,0 km  |
|  | 15. Tourner à droite sur <b>Via di Monte Tarpeo</b>  | parcourez 61 m<br>Total : 1,1 km  |
|  | 16. Tourner à droite pour rester sur <b>Via di Monte Tarpeo</b><br>Environ 2 minutes                                   | parcourez 190 m<br>Total : 1,3 km |
|  | 17. Tourner à gauche sur <b>Via della Consolazione</b>   | parcourez 36 m<br>Total : 1,3 km  |

Total : **1,3 km** – environ **17 minutes**


 Foro Romano, 00186 Rome, Italie

Total : 0,0 km

- |   |   |                                  |
|---|---|----------------------------------|
| 18.   | Prendre la direction <b>sud-ouest</b> sur <b>Via della Consolazione</b> vers <b>Via di Monte Tarpeo</b> | parcourez 36 m<br>Total : 36 m   |
|  | 19. Tourner à droite sur <b>Via di Monte Tarpeo</b><br>Environ 3 minutes                                | parcourez 190 m<br>Total : 230 m |


	20. Tourner légèrement à gauche sur <b>Via del Campidoglio</b> Environ 1 minute	parcourez 79 m Total : 300 m
	21. <b>Via del Campidoglio</b> tourne à droite et devient <b>Piazza Campidoglio</b>	parcourez 24 m Total : 350 m
	22. Tourner à gauche pour rester sur <b>Piazza Campidoglio</b>	parcourez 8 m Total : 350 m
	23. Tourner légèrement à gauche pour rester sur <b>Piazza Campidoglio</b> Environ 1 minute	parcourez 130 m Total : 450 m

Total : **450 m** – environ **6 minutes**

 **Campidoglio** Total : 0,0 km  
Piazza Campidoglio, 55, 00186 Roma, Italy - 06 488991


	24. Prendre la direction <b>nord</b> sur <b>Via del Teatro Marcello</b> vers <b>Piazza d'Aracoeli</b> Environ 1 minute	parcourez 120 m Total : 120 m
	25. Tourner légèrement à droite sur <b>Piazza Venezia</b>	parcourez 23 m Total : 140 m
	26. Tourner légèrement à droite pour continuer sur <b>Piazza Venezia</b>	parcourez 43 m Total : 190 m
	27. Tourner à droite pour rester sur <b>Piazza Venezia</b> Votre destination se trouvera sur la droite Environ 1 minute	parcourez 55 m Total : 240 m

Total : **240 m** – environ **3 minutes**








 **Monument à Victor-Emmanuel II** Total : 0,0 km  
Piazza Venezia, 00187 Roma, Italy - 066 780664

	28. Prendre la direction <b>est</b> sur <b>Piazza Venezia</b> vers <b>Via dei Fori Imperiali</b>	parcourez 36 m Total : 36 m
	29. Continuer sur <b>Foro Traiano</b>	parcourez 48 m Total : 84 m
	30. Tourner à droite sur <b>Via dei Fori Imperiali</b> Votre destination se trouvera sur la gauche	parcourez 42 m Total : 130 m

Total : **130 m** – environ **2 minutes**

 **Colonne Trajane** Total : 0,0 km  
Via dei Fori Imperiali, 00187 Roma, Italy - 06 488991

	31. Prendre la direction <b>sud</b> sur <b>Via dei Fori Imperiali</b> vers <b>Foro Traiano</b> Environ 1 minute	parcourez 120 m Total : 120 m
	32. Tourner à gauche sur <b>Foro Traiano</b> Environ 1 minute	parcourez 95 m Total : 220 m
	33. Tourner à droite sur <b>Via Alessandrina</b> Environ 3 minutes	parcourez 230 m Total : 450 m
	34. Tourner à droite sur <b>Via dei Fori Imperiali</b> Environ 3 minutes	parcourez 210 m Total : 650 m
	35. Tourner à droite sur <b>Foro Traiano</b> Environ 1 minute	parcourez 95 m Total : 750 m
	36. Tourner à gauche pour rester sur <b>Foro Traiano</b> Environ 2 minutes	parcourez 120 m Total : 900 m
	37. Tourner complètement à gauche pour rester sur <b>Foro Traiano</b>	parcourez 13 m Total : 900 m

	38. Tourner à droite pour rester sur <b>Foro Traiano</b> Environ 1 minute	parcourez 91 m Total : 1,0 km
	39. Tourner à gauche sur <b>Via dei Fori Imperiali</b> Environ 4 minutes	parcourez 400 m Total : 1,4 km
	40. Tourner légèrement à droite pour continuer sur <b>Via dei Fori Imperiali</b> Environ 6 minutes	parcourez 400 m Total : 1,8 km
	41. Tourner à droite sur <b>Piazza del Colosseo</b> Environ 1 minute	parcourez 130 m Total : 1,9 km
	42. Tourner à droite sur <b>Via Sacra</b> Environ 3 minutes	parcourez 180 m Total : 2,1 km
	43. Continuer sur <b>Via di San Bonaventura</b> Environ 1 minute	parcourez 100 m Total : 2,2 km
	44. Faire demi-tour Environ 1 minute	parcourez 96 m Total : 2,3 km
	45. Continuer tout droit sur <b>Via di San Bonaventura</b>	parcourez 7 m Total : 2,3 km
	46. Continuer sur <b>Via Sacra</b> Environ 2 minutes	parcourez 180 m Total : 2,5 km
	47. Tourner à gauche sur <b>Piazza del Colosseo</b> Environ 2 minutes	parcourez 130 m Total : 2,6 km
	48. Tourner à droite sur <b>Via dei Fori Imperiali</b>	parcourez 13 m Total : 2,6 km
	49. Continuer sur <b>Piazza del Colosseo</b> Environ 3 minutes	parcourez 220 m Total : 2,8 km
	50. Tourner légèrement à droite pour continuer sur <b>Piazza del Colosseo</b> Environ 2 minutes	parcourez 160 m Total : 3,0 km
	51. Tourner à droite Votre destination se trouvera sur la droite Environ 1 minute	parcourez 110 m Total : 3,1 km

Total : **3,1 km** – environ **39 minutes**



Colisée

Cet itinéraire est fourni à titre indicatif. Il est possible que vous deviez suivre un itinéraire différent de celui indiqué en raison de travaux, de bouchons, des conditions météorologiques, de déviations ou d'autres perturbations. Veuillez en tenir compte lors de la préparation de votre trajet. Veuillez en outre à respecter le code la route et toutes les signalisations sur votre trajet.

Données cartographiques ©2011 Tele Atlas