



Itinéraire vers Giulietti 2005 Srl

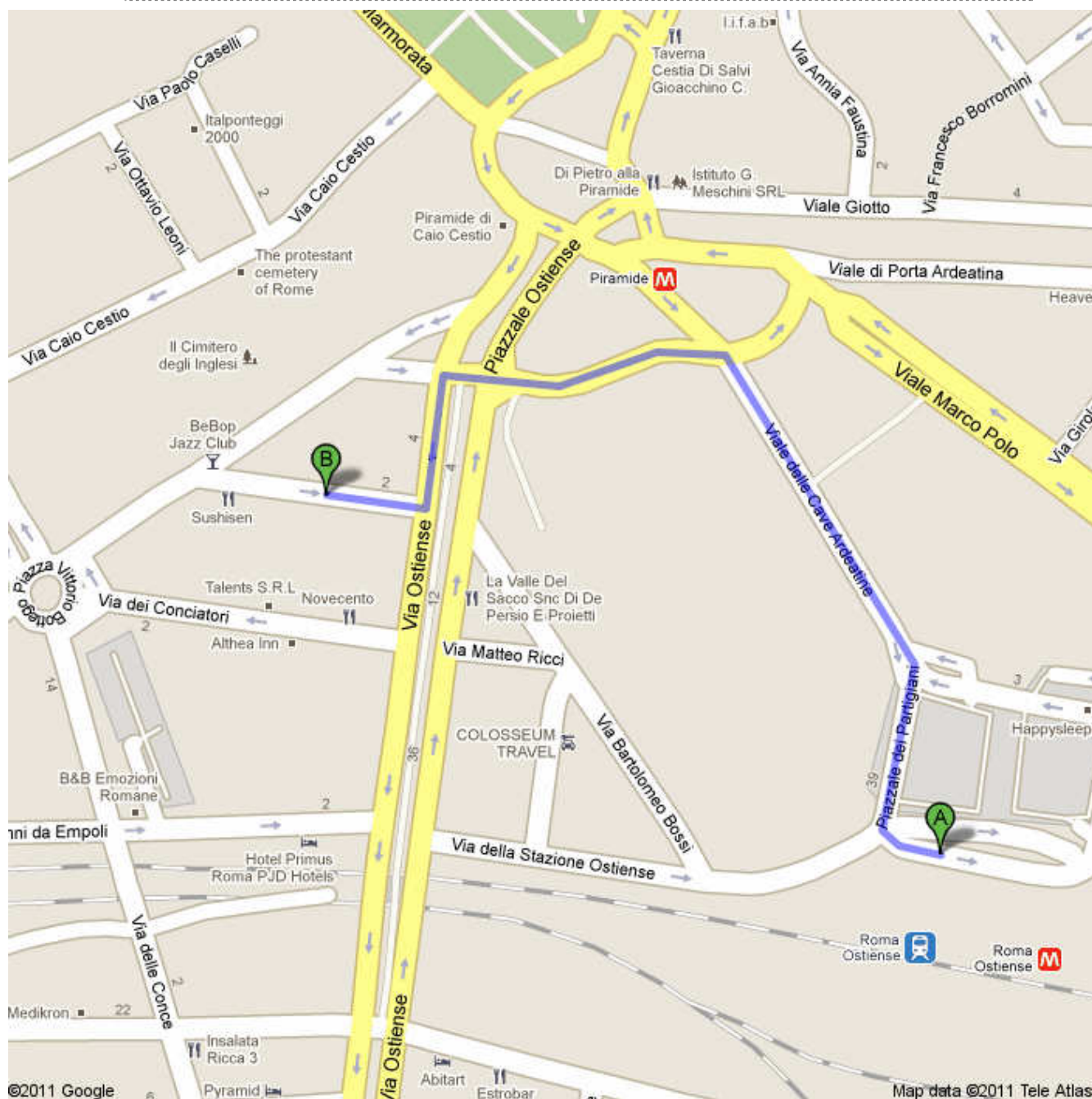
Via Giuseppe Giulietti, 15, 00154 Roma, Italy - 06 5754103

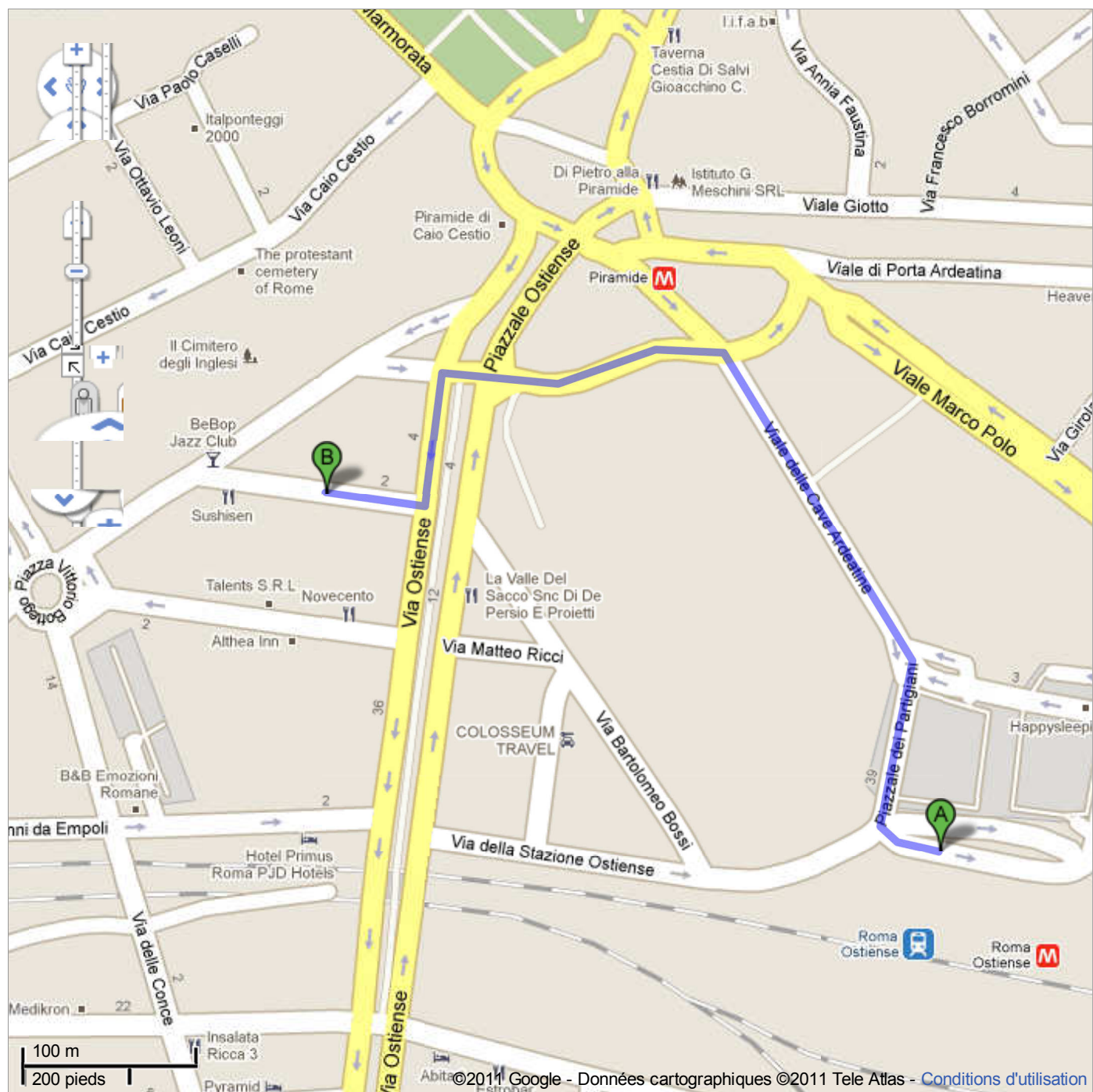
650 m – environ 9 minutes


Vous pouvez entrer des notes dans cette zone.






Le calcul d'itinéraires piétons est en bêta.


Faites attention – Cet itinéraire peut ne pas comporter de trottoirs, ni de voies piétonnes.





 Roma Ostiense railway station

-
- | | |
|--|----------------------------------|
| 1. Prendre la direction ouest sur Piazzale dei Partigiani | parcourez 38 m
Total : 38 m |
|  2. Tourner à droite pour rester sur Piazzale dei Partigiani
Environ 1 minute | parcourez 96 m
Total : 130 m |
|  3. Piazzale dei Partigiani tourne légèrement à gauche et devient Viale delle Cave Ardeatine
Environ 2 minutes | parcourez 210 m
Total : 350 m |
|  4. Tourner à gauche sur Piazzale Ostiense
Environ 3 minutes | parcourez 170 m
Total : 500 m |
|  5. Tourner à gauche sur Via Ostiense
Environ 1 minute | parcourez 77 m
Total : 600 m |
|  6. Tourner à droite sur Via Giuseppe Giulietti
Environ 1 minute | parcourez 58 m
Total : 650 m |

 **Giulietti 2005 Srl**
Via Giuseppe Giulietti, 15, 00154 Roma, Italy - 06 5754103

Cet itinéraire est fourni à titre indicatif. Il est possible que vous deviez suivre un itinéraire différent de celui indiqué en raison de travaux, de bouchons, des conditions météorologiques, de déviations ou d'autres perturbations. Veuillez en tenir compte lors de la préparation de votre trajet. Veuillez en outre à respecter le code la route et toutes les signalisations sur votre trajet.

Données cartographiques ©2011 Tele Atlas