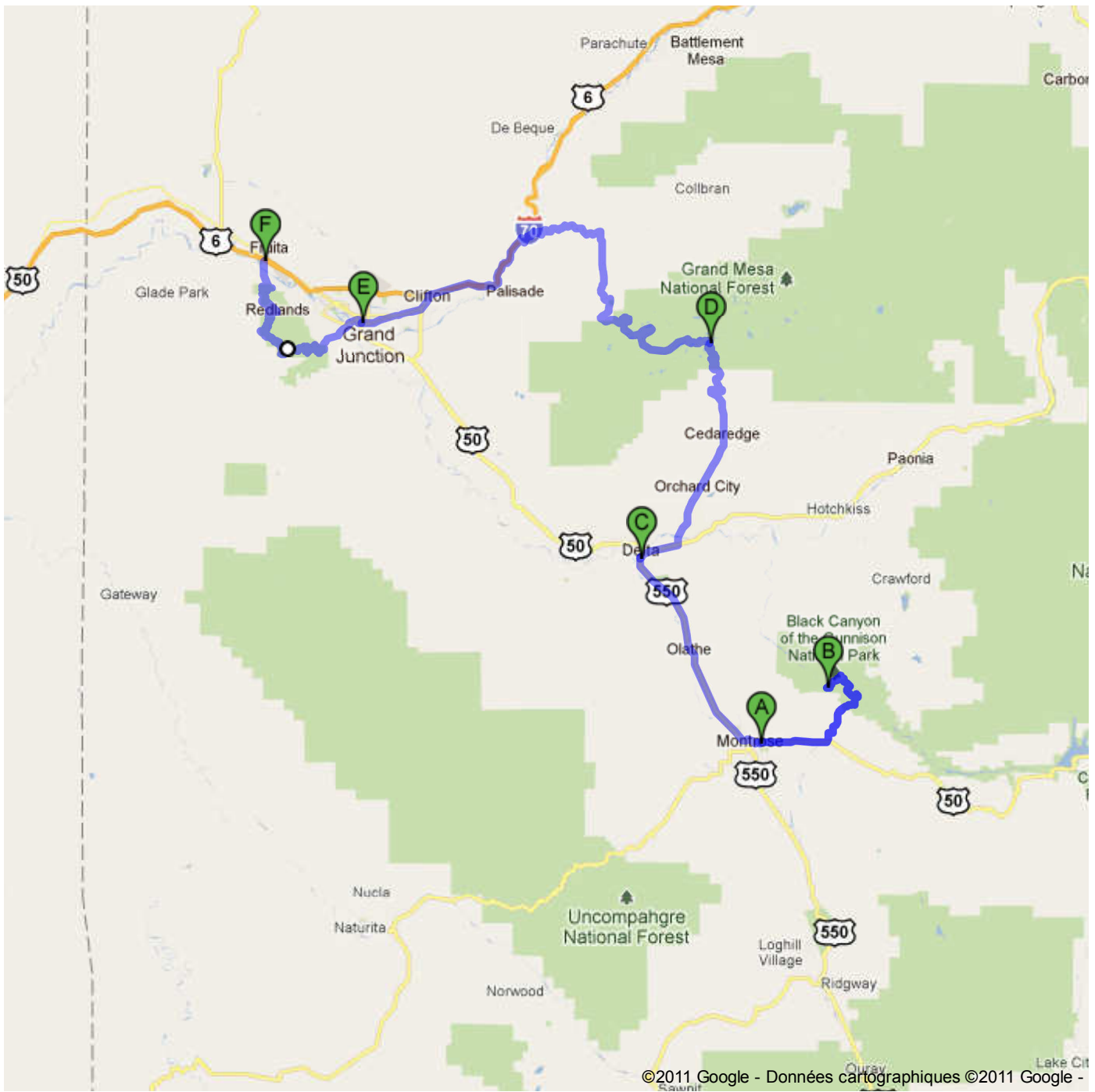




Itinéraire vers James M Robb Co Riv State Park


595 Colorado 340, Fruita, CO 81521, United States - (970) 858-9188

178 miles – environ 4 heures 51 minutes



A Cedar Creek RV Park

126 Rose Lane, Montrose, CO 81401, United States - (970) 249-3884

1. Prendre la direction **nord** sur **Rose Ln** vers **E Main St**
Environ 1 minute 0,2 miles
Total : 0,2 miles
-  2. Prendre à droite sur **US-50 E/E Main St**
Continuer de suivre US-50 E
Environ 7 minutes 6,4 miles
Total : 6,7 miles
-  3. Prendre à gauche sur **CO-347 N**
Environ 9 minutes 5,2 miles
Total : 11,9 miles
-  4. Prendre légèrement à droite sur **S Rim Rd/Rim Drive Rd**
Cette route peut être fermée à certaines périodes de l'année.
Environ 17 minutes 6,9 miles
Total : 18,7 miles
-  5. Tourner légèrement à gauche pour rester sur **S Rim Rd/Rim Drive Rd**
Cette route peut être fermée à certaines périodes de l'année.
Environ 2 minutes 0,8 miles
Total : 19,5 miles

Total : 19,5 miles – environ 36 minutes

B S Rim Rd/Rim Drive Rd

Total : 0,0 miles

6. Prendre la direction **nord-est** sur **S Rim Rd/Rim Drive Rd**
Cette route peut être fermée à certaines périodes de l'année.
Environ 2 minutes 0,7 miles
Total : 0,7 miles
-  7. Tourner légèrement à droite pour continuer sur **S Rim Rd/Rim Drive Rd**
Cette route peut être fermée à certaines périodes de l'année.
Environ 17 minutes 6,9 miles
Total : 7,6 miles
-  8. **S Rim Rd/Rim Drive Rd** tourne légèrement à gauche et devient **CO-347 S**
Environ 8 minutes 5,2 miles
Total : 12,8 miles
-  9. Prendre à droite sur **US-50 W**
Environ 8 minutes 6,9 miles
Total : 19,7 miles
-  10. Prendre à droite sur **N San Juan Ave**
Environ 3 minutes 1,4 miles
Total : 21,1 miles
-  11. Prendre à droite sur **US-50 W/N Townsend Ave**
Continuer de suivre US-50 W
Environ 22 minutes 20,8 miles
Total : 41,9 miles
-  12. Prendre à droite sur **E 3rd St** 0,1 miles
Total : 42,0 miles
-  13. Tourner à droite 289 pieds
Total : 42,0 miles

Total : 42,0 miles – environ 1 heure 0 minutes

C Delta, Colorado, États-Unis

Total : 0,0 miles

14. Prendre la direction **nord** vers **E 3rd St** 289 pieds
Total : 289 pieds
-  15. Prendre la 1^{re} à droite et rester sur **E 3rd St** 207 pieds
Total : 495 pieds
-  16. Prendre la 1^{re} à gauche et rester sur **Grand Ave**
Environ 1 minute 0,2 miles
Total : 0,3 miles
-  17. Prendre la 2^e à droite et rester sur **CO-92 E**
Environ 5 minutes 3,6 miles
Total : 4,0 miles
-  18. Prendre à gauche sur **CO-65 S**
Environ 25 minutes 20,9 miles
Total : 24,8 miles
-  19. Prendre à droite sur **Old Grand Mesa Rd**
Environ 8 minutes 3,3 miles
Total : 28,1 miles

	20. Tourner à gauche pour rester sur Old Grand Mesa Rd Environ 3 minutes	0,6 miles Total : 28,7 miles
	21. Tourner légèrement à droite pour continuer sur Old Grand Mesa Rd Environ 3 minutes	0,9 miles Total : 29,6 miles
	22. Tourner à gauche pour rester sur Old Grand Mesa Rd Environ 1 minute	0,3 miles Total : 29,9 miles






Total : **29,9 miles** – environ **47 minutes**

 Grand Mesa, Colorado, États-Unis Total : 0,0 miles

	23. Prendre la direction nord-ouest sur Old Grand Mesa Rd vers Lakeshore Dr	0,1 miles Total : 0,1 miles
	24. Continuer sur Baron Lake Dr	492 pieds Total : 0,2 miles
	25. Tourner légèrement à gauche pour rester sur Baron Lake Dr Environ 4 minutes	0,9 miles Total : 1,1 miles
	26. Tourner à gauche pour rester sur Baron Lake Dr Environ 2 minutes	0,5 miles Total : 1,6 miles
	27. Tourner légèrement à gauche pour rester sur Baron Lake Dr Environ 2 minutes	1,0 miles Total : 2,6 miles
	28. Prendre à droite sur CO-65 S/Grand Mesa Scenic Byway Environ 42 minutes	34,4 miles Total : 37,0 miles
	29. Tourner à gauche pour rejoindre I-70 W Environ 12 minutes	11,9 miles Total : 48,9 miles
	30. Prendre la sortie 37 pour rejoindre I-70 BUS W/US-6 W/Interstate 70 Business Loop W en direction de Clifton/Grand Jct Environ 5 minutes	4,0 miles Total : 52,9 miles
	31. Prendre légèrement à gauche sur I-70 BUS W/Interstate 70 Business Loop W Environ 8 minutes	3,7 miles Total : 56,6 miles

Total : **56,6 miles** – environ **1 heure 15 minutes**

 Interstate 70 Business Loop W Total : 0,0 miles

	32. Prendre la direction ouest sur Interstate 70 Business Loop W vers S 4th St Environ 1 minute	0,7 miles Total : 0,7 miles
	33. Prendre à gauche sur W Grand Ave Environ 1 minute	0,1 miles Total : 0,8 miles
	34. Continuer sur Broadway Environ 1 minute	0,7 miles Total : 1,5 miles
	35. Prendre à gauche sur Monument Rd Environ 38 minutes	15,0 miles Total : 16,5 miles
	36. Prendre à droite sur Rimrock Dr Environ 3 minutes	1,0 miles Total : 17,5 miles
	37. Rester sur la file de gauche Environ 24 minutes	10,0 miles Total : 27,5 miles
	38. Continuer sur Monument Rd	312 pieds Total : 27,5 miles
	39. Prendre à gauche sur CO-340 W/Broadway Continuer de suivre CO-340 W Votre destination se trouvera sur la gauche Environ 4 minutes	2,1 miles Total : 29,6 miles

Total : **29,6 miles** – environ **1 heure 13 minutes**



James M Robb Co Riv State Park

595 Colorado 340, Fruita, CO 81521, United States - (970) 858-9188

Cet itinéraire est fourni à titre indicatif. Il est possible que vous deviez suivre un itinéraire différent de celui indiqué en raison de travaux, de bouchons, des conditions météorologiques, de déviations ou d'autres perturbations. Veuillez en tenir compte lors de la préparation de votre trajet. Veuillez en outre à respecter le code de la route et la signalisation sur votre trajet.

Données cartographiques ©2011 Google

Ces indications ne sont pas correctes ? Recherchez cet itinéraire sur maps.google.fr, puis cliquez sur "Signaler un problème" dans l'angle inférieur gauche.