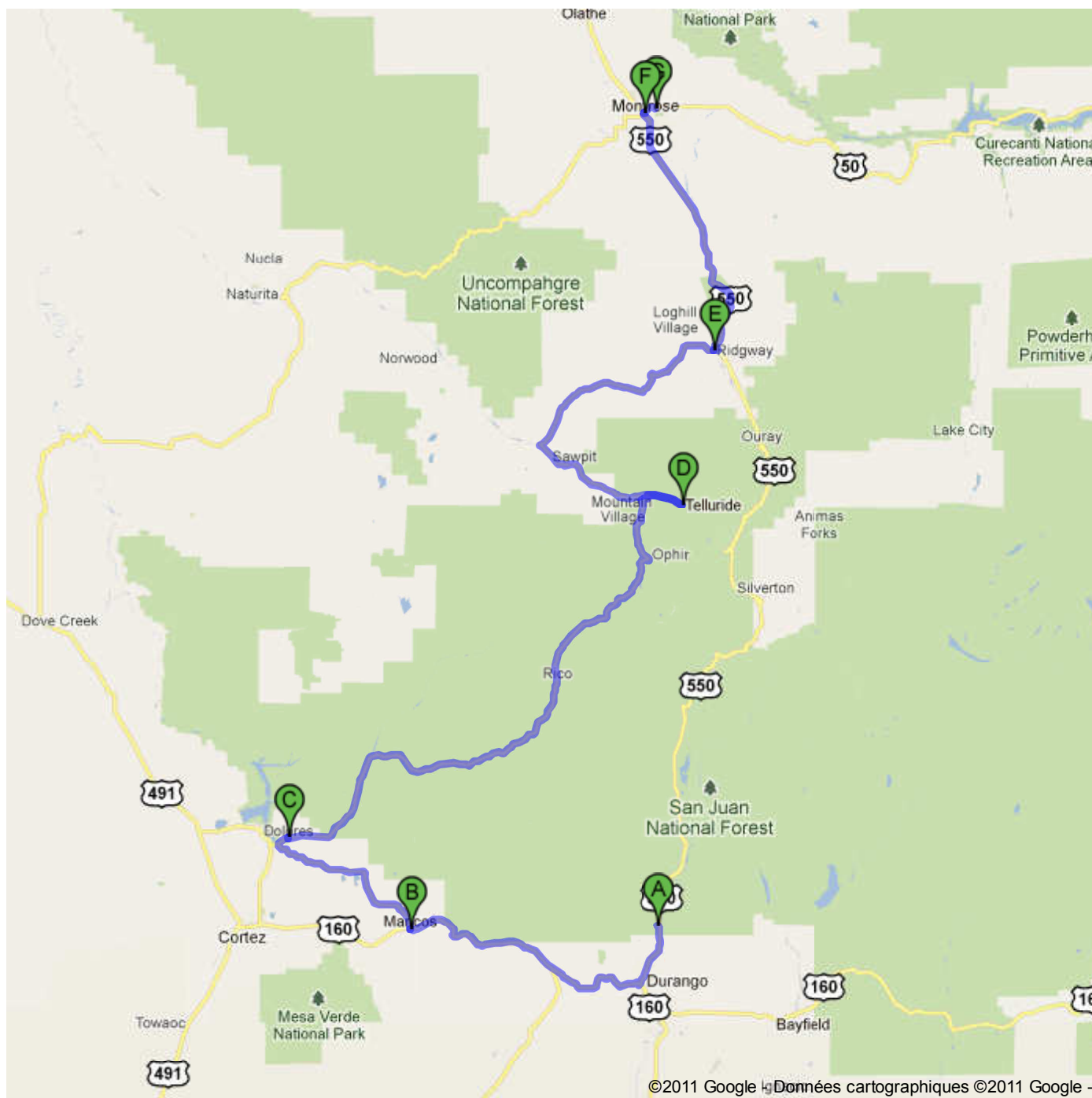




### Itinéraire vers Cedar Creek RV Park

126 Rose Lane, Montrose, CO 81401, United States - (970) 249-3884

184 miles – environ 4 heures 1 minute



**A Alpen Rose R V Park**

27847 Highway 550, Durango, CO 81301-8683, United States - (970) 247-5540

1. Prendre la direction **est** vers **US-550 N** 0,2 miles  
Total : 0,2 miles

-  2. Prendre à droite sur **US-550 S** 5,5 miles  
Total : 5,7 miles  
Environ 7 minutes

-  3. Prendre à droite sur **W 14th St/S Camino Del Rio** 0,8 miles  
Total : 6,5 miles  
Continuer de suivre S Camino Del Rio  
Environ 2 minutes

-  4. Prendre à droite sur **US-160 W** 26,2 miles  
Total : 32,7 miles  
Environ 31 minutes

-  5. Prendre à gauche sur **US-160 BUS W** 56 pieds  
Total : 32,7 miles  
Environ 1 minute

-  6. Tourner à droite pour rester sur **US-160 BUS W** 1,0 miles  
Total : 33,7 miles  
Environ 3 minutes


**Total : 33,7 miles – environ 43 minutes****B Mancos, Colorado, États-Unis**

Total : 0,0 miles

7. Prendre la direction **est** sur **E Grand Ave** vers **N Main St** 56 pieds  
Total : 56 pieds

-  8. Prendre la 1re à gauche et rester sur **N Main St** 0,5 miles  
Total : 0,5 miles  
Environ 3 minutes

-  9. Continuer sur **CO-184 W/Co Rd K 1/2** 17,1 miles  
Total : 17,6 miles  
Continuer de suivre CO-184 W  
Environ 17 minutes

-  10. Prendre à droite sur **CO-145 N/Railroad Ave** 1,1 miles  
Total : 18,7 miles  
Environ 2 minutes


-  11. Prendre à gauche sur **4th St** 289 pieds  
Total : 18,7 miles  
Environ 1 minute


-  12. Prendre la 1re à droite et rester sur **Central Ave** 13 pieds  
Total : 18,7 miles


**Total : 18,7 miles – environ 23 minutes****C Dolores, Colorado, États-Unis**

Total : 0,0 miles

13. Prendre la direction **ouest** sur **Central Ave** vers **4th St** 13 pieds  
Total : 13 pieds

-  14. Prendre la 1re à gauche et rester sur **4th St** 289 pieds  
Total : 302 pieds

-  15. Prendre la 1re à gauche et rester sur **CO-145 N/Railroad Ave** 61,1 miles  
Total : 61,1 miles  
Continuer de suivre CO-145 N  
Environ 1 heure 16 minutes

-  16. Tourner à droite vers **W Colorado Ave** 2,9 miles  
Total : 64,0 miles  
Environ 7 minutes

17. Continuer tout droit sur **W Colorado Ave** 0,5 miles  
Total : 64,6 miles  
Environ 2 minutes



**Total : 64,6 miles – environ 1 heure 25 minutes****D Telluride, Colorado, États-Unis**

Total : 0,0 miles

18. Prendre la direction **ouest** sur **W Colorado Ave** vers **N Aspen St** 3,4 miles  
Total : 3,4 miles  
Environ 9 minutes

Environ 17 minutes


Total : 16,2 miles

-  20. Prendre à droite sur **CO-62 E/State Hwy 62**  
Environ 26 minutes 22,9 miles  
Total : 39,1 miles
-  21. Prendre à gauche sur **N Lena St**  
Environ 1 minute 410 pieds  
Total : 39,1 miles


Total : **39,1 miles** – environ **53 minutes**

 Ridgway, Colorado, États-Unis Total : 0,0 miles

22. Prendre la direction **sud** sur **N Lena St** vers **Clinton St**  
410 pieds  
Total : 410 pieds

-  23. Prendre la 1re à gauche et rester sur **CO-62 E/Sherman St**  
Environ 2 minutes 0,4 miles  
Total : 0,5 miles


-  24. Prendre à gauche sur **US-550 N**  
Environ 29 minutes 26,1 miles  
Total : 26,6 miles

-  25. Prendre à droite sur **S 1st St**  
230 pieds  
Total : 26,7 miles


Total : **26,7 miles** – environ **32 minutes**

 Montrose, Colorado, États-Unis Total : 0,0 miles


26. Prendre la direction **nord-est** sur **S 1st St** vers **S Cascade Ave**  
177 pieds  
Total : 177 pieds

-  27. Prendre la 1re à gauche et rester sur **S Cascade Ave**  
371 pieds  
Total : 0,1 miles

-  28. Prendre la 1re à droite et rester sur **E Main St**  
Environ 3 minutes 1,1 miles  
Total : 1,2 miles

-  29. Prendre à droite sur **Rose Ln**  
Votre destination se trouvera sur la droite  
Environ 1 minute 0,2 miles  
Total : 1,5 miles

Total : **1,5 miles** – environ **4 minutes**

 **Cedar Creek RV Park**  
126 Rose Lane, Montrose, CO 81401, United States - (970) 249-3884

Cet itinéraire est fourni à titre indicatif. Il est possible que vous deviez suivre un itinéraire différent de celui indiqué en raison de travaux, de bouchons, des conditions météorologiques, de déviations ou d'autres perturbations. Veuillez en tenir compte lors de la préparation de votre trajet. Veuillez en outre à respecter le code de la route et la signalisation sur votre trajet.

Données cartographiques ©2011 Google

Ces indications ne sont pas correctes ? Recherchez cet itinéraire sur [maps.google.fr](http://maps.google.fr), puis cliquez sur "Signaler un problème" dans l'angle inférieur gauche.