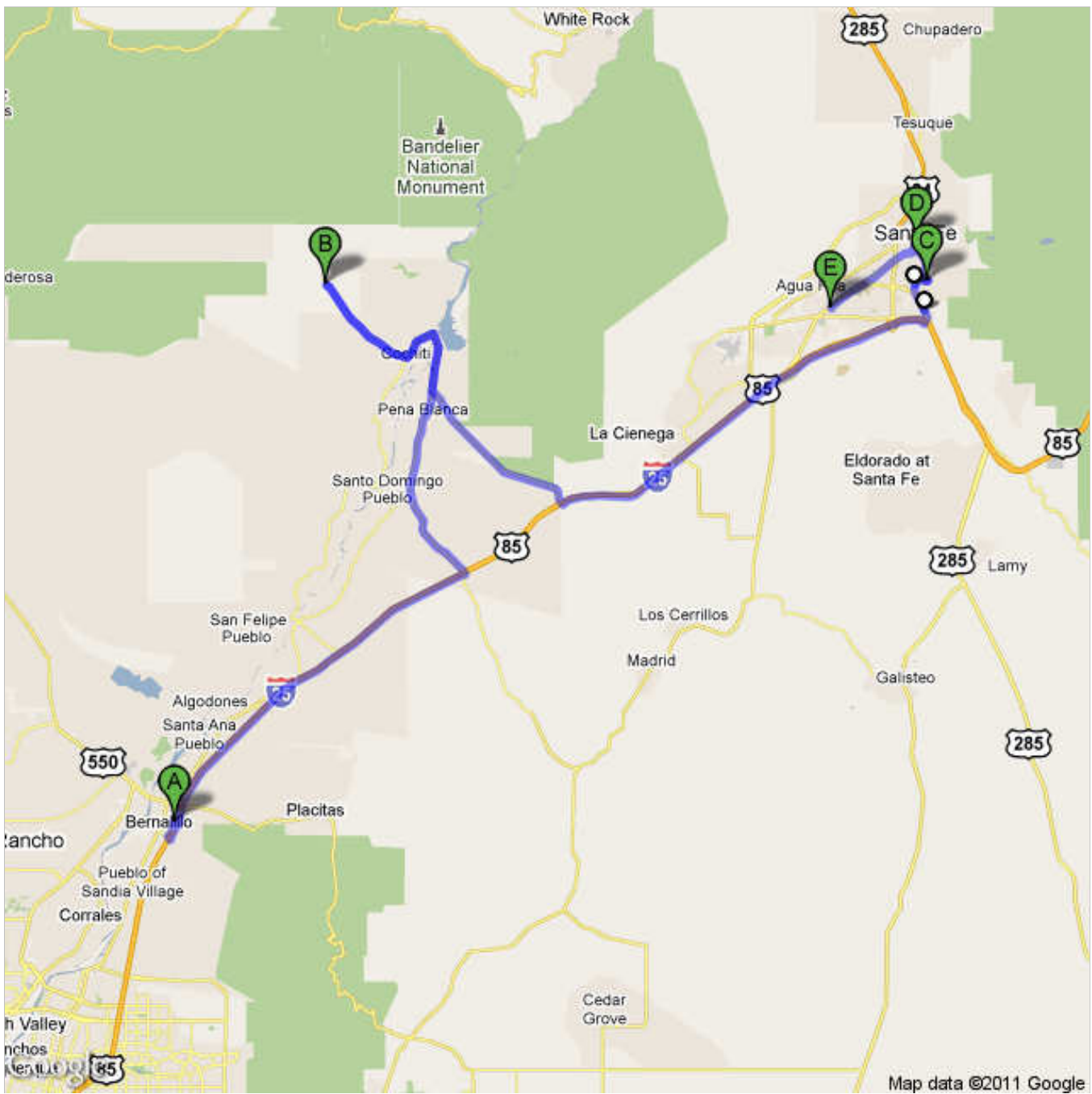




Itinéraire vers Los Campos De Santa Fe RV Resort

3574 Cerrillos Road, Santa Fe, NM 87507, United States - (505) 473-1949

86,0 mi – environ 2 heures 24 minutes





Albuquerque North KOA

555 South Hill Road, Bernalillo, NM 87004, United States - (505) 867-5227

- | | | |
|---|--|----------------------------|
| | 1. Prendre la direction sud sur S Hill Rd vers Richardson Dr
Environ 2 minutes | 0,8 mi
Total : 0,8 mi |
|  | 2. Prendre à gauche sur E Avenida Bernalillo
Environ 1 minute | 0,3 mi
Total : 1,1 mi |
|  | 3. Rejoindre I-25 N
Environ 17 minutes | 18,4 mi
Total : 19,5 mi |
|  | 4. Prendre la sortie 259 pour NM-22 en direction de Santo Domingo/Pueblo | 0,2 mi
Total : 19,7 mi |
|  | 5. Prendre à gauche sur NM-22 N
Environ 17 minutes | 12,2 mi
Total : 32,0 mi |
|  | 6. Prendre à gauche sur NM-22 N/Rte 85
Environ 4 minutes | 1,7 mi
Total : 33,7 mi |
|  | 7. Prendre à droite sur Indn Service Route 92
Environ 19 minutes | 5,1 mi
Total : 38,8 mi |

Total : **38,8 mi** – environ **1 heure 0 minutes****Tent Rocks**


Total : 0,0 mi

- | | | |
|---|---|------------------------------|
| | 8. Prendre la direction est
Environ 8 minutes | 2,0 mi
Total : 2,0 mi |
| | 9. Continuer tout droit sur Indn Service Route 92
Environ 11 minutes | 3,1 mi
Total : 5,1 mi |
|  | 10. Prendre à gauche sur NM-22 S/Rte 85
Environ 3 minutes | 1,7 mi
Total : 6,8 mi |
|  | 11. Prendre à droite sur NM-22 S
Environ 4 minutes | 2,7 mi
Total : 9,5 mi |
|  | 12. Prendre à gauche sur NM-16 S
Environ 9 minutes | 8,3 mi
Total : 17,8 mi |
|  | 13. Tourner à gauche pour rejoindre I-25 N
Environ 18 minutes | 18,8 mi
Total : 36,6 mi |
|  | 14. Prendre la sortie 284 vers NM-466/Old Pecos Tr. | 0,4 mi
Total : 37,0 mi |
|  | 15. Prendre à gauche sur NM-466 N/Old Pecos Trail
Continuer de suivre Old Pecos Trail
Environ 7 minutes | 2,3 mi
Total : 39,3 mi |
|  | 16. Prendre à droite sur Camino Lejo
Environ 1 minute | 0,5 mi
Total : 39,7 mi |
|  | 17. Prendre à droite sur Camino Corrales | 43 pieds
Total : 39,7 mi |
|  | 18. Prendre la 1 ^{re} à gauche et rester sur Camino Lejo
Votre destination se trouvera sur la droite | 299 pieds
Total : 39,8 mi |

Total : **39,8 mi** – environ **1 heure 2 minutes****Museum of Indian Arts & Culture**


710 Camino Lejo, Santa Fe, NM 87505-7511, United States - (505) 827-6344

Total : 0,0 mi

- | | | |
|---|--|--------------------------------|
| | 19. Prendre la direction sud-ouest sur Camino Lejo vers Camino Corrales | 299 pieds
Total : 299 pieds |
|  | 20. Prendre à droite sur Camino Corrales
Environ 2 minutes | 0,8 mi
Total : 0,9 mi |


- | | | |
|---|---|--------------------------|
|  | 21. Prendre à gauche sur E Garcia St
Environ 2 minutes | 0,6 mi
Total : 1,4 mi |
|  | 22. Prendre la 2e à gauche et rester sur Acequia Madre | 0,1 mi
Total : 1,5 mi |
|  | 23. Prendre à droite sur Paseo De Peralta
Environ 2 minutes | 0,4 mi
Total : 1,9 mi |
|  | 24. Prendre à gauche sur E Palace Ave | 0,2 mi
Total : 2,1 mi |

Total : **2,1 mi** – environ **7 minutes**

 **E Palace Ave** Total : 0,0 mi

- | | | |
|---|--|--------------------------------|
| | 25. Prendre la direction est sur E Palace Ave vers Cathedral Pl | 105 pieds
Total : 105 pieds |
|  | 26. Prendre la 1re à droite et rester sur Cathedral Pl | 0,2 mi
Total : 0,2 mi |
|  | 27. Prendre à droite sur E Alameda St
Environ 1 minute | 0,3 mi
Total : 0,5 mi |
|  | 28. Prendre la 2e à gauche et rester sur Don Gaspar Ave
Environ 1 minute | 0,2 mi
Total : 0,7 mi |
|  | 29. Prendre la 3e à droite et rester sur Paseo De Peralta
Environ 1 minute | 0,3 mi
Total : 1,0 mi |
|  | 30. Prendre à gauche sur Cerrillos Rd
Environ 2 minutes | 0,5 mi
Total : 1,5 mi |
|  | 31. Tourner légèrement à gauche pour rester sur Cerrillos Rd
Environ 7 minutes | 3,7 mi
Total : 5,3 mi |
|  | 32. Tourner à gauche
Votre destination se trouvera sur la gauche
Environ 1 minute | 351 pieds
Total : 5,3 mi |

Total : **5,3 mi** – environ **14 minutes**

 **Los Campos De Santa Fe RV Resort**
3574 Cerrillos Road, Santa Fe, NM 87507, United States - (505) 473-1949

Cet itinéraire est fourni à titre indicatif. Il est possible que vous deviez suivre un itinéraire différent de celui indiqué en raison de travaux, de bouchons, des conditions météorologiques, de déviations ou d'autres perturbations. Veuillez en tenir compte lors de la préparation de votre trajet. Veuillez en outre à respecter le code la route et toutes les signalisations sur votre trajet.

Données cartographiques ©2011 Google

Ces indications ne sont pas correctes ? Recherchez cet itinéraire sur maps.google.fr, puis cliquez sur "Signaler un problème" dans l'angle inférieur gauche.