














 **NM-53 E**

- |   |   |                                  |
|---|---|----------------------------------|
|  | 1. Prendre la direction <b>est</b> sur <b>NM-53 E</b><br>Environ 40 minutes | 39,6 miles<br>Total : 39,6 miles |
|  | 2. Prendre la bretelle pour rejoindre <b>I-40 E</b><br>Environ 7 minutes    | 7,3 miles<br>Total : 46,9 miles  |
|  | 3. Prendre la sortie <b>89</b> vers <b>Quemado</b>                          | 0,2 miles<br>Total : 47,1 miles  |
|  | 4. Prendre à droite sur <b>NM-117 E</b><br>Environ 20 minutes               | 17,6 miles<br>Total : 64,7 miles |
| <b>Total : 64,7 miles – environ 1 heure 7 minutes</b>                             |   |                                  |

 **NM-117 W/The Narrows** Total : 0,0 miles

- |   |  |                                  |
|---|--|----------------------------------|
|    | 5. Prendre la direction <b>est</b> sur <b>NM-117 W/The Narrows</b><br>Continuer de suivre NM-117 W<br>Environ 20 minutes | 17,7 miles<br>Total : 17,7 miles |
|    | 6. Prendre à droite sur <b>Historic U.S. 66 E</b><br>Environ 2 minutes   | 1,1 miles<br>Total : 18,8 miles  |
|    | 7. Rester sur la file de droite<br>Environ 6 minutes   | 4,3 miles<br>Total : 23,1 miles  |
|    | 8. Prendre à droite sur <b>Indn Service Route 30</b><br>Environ 3 minutes  | 1,4 miles<br>Total : 24,6 miles  |
|   | 9. Prendre légèrement à droite sur <b>Indn Service Route 38</b><br>Environ 22 minutes                                    | 12,4 miles<br>Total : 37,0 miles |
|   | 10. Continuer sur <b>Indian Service Rd 38</b><br>Environ 2 minutes   | 0,4 miles<br>Total : 37,4 miles  |
|  | 11. Tourner à gauche<br>Environ 1 minute   | 0,2 miles<br>Total : 37,6 miles  |
|  | 12. Prendre la 3e à droite   | 381 pieds<br>Total : 37,7 miles  |
|  | 13. Tourner complètement à droite  | 33 pieds<br>Total : 37,7 miles   |
|  | 14. Tourner à gauche   | 56 pieds<br>Total : 37,7 miles   |
| <b>Total : 37,7 miles – environ 56 minutes</b>                                      |  |                                  |

 **Acoma Pueblo, Nouveau-Mexique, États-Unis** Total : 0,0 miles

- |   |  |                                 |
|---|--|---------------------------------|
|   | 15. Prendre la direction <b>sud-ouest</b>  | 56 pieds<br>Total : 56 pieds    |
|  | 16. Tourner à droite vers <b>Indian Service Rd 38</b>  | 115 pieds<br>Total : 171 pieds  |
|  | 17. Tourner à gauche vers <b>Indian Service Rd 38</b><br>Environ 1 minute                                  | 0,3 miles<br>Total : 0,3 miles  |
|  | 18. Prendre à droite sur <b>Indian Service Rd 38</b><br>Environ 1 minute                                   | 0,4 miles<br>Total : 0,7 miles  |
|  | 19. Prendre la 2e à droite et rester sur <b>Indn Service Route 22/State Route 23</b><br>Environ 13 minutes | 8,4 miles<br>Total : 9,0 miles  |
|  | 20. Tourner légèrement à gauche vers <b>Indn Service Route 22/State Route 23</b><br>Environ 1 minute       | 0,5 miles<br>Total : 9,5 miles  |
|   | 21. Continuer tout droit sur <b>Indn Service Route 22/State Route 23</b><br>Environ 4 minutes              | 2,9 miles<br>Total : 12,4 miles |

	22. À droite, rejoindre <b>I-40 E</b> en direction de <b>Albuquerque</b> Environ 6 minutes	6,3 miles Total : 18,8 miles
	23. Prendre la sortie <b>114</b> vers <b>NM-124/Laguna</b> Environ 1 minute	0,4 miles Total : 19,2 miles
	24. Continuer tout droit Environ 1 minute	0,6 miles Total : 19,8 miles
	25. Prendre à gauche sur <b>Indian Ser Rd 502</b>	131 pieds Total : 19,8 miles
	26. Prendre la 1re à droite direction <b>Viller Rd</b> Environ 1 minute	0,3 miles Total : 20,1 miles
	27. Prendre la 1re à gauche direction <b>Viller Rd</b>	0,1 miles Total : 20,3 miles
	28. Prendre légèrement à gauche sur <b>Viller Rd</b>	410 pieds Total : 20,3 miles

Total : **20,3 miles** – environ **31 minutes**



 Viller Rd Total : 0,0 miles

	29. Prendre la direction <b>nord</b> sur <b>Viller Rd</b> vers <b>Viller Rd</b>	0,2 miles Total : 0,2 miles
	30. Tourner à droite vers <b>Indian Ser Rd 502</b> Environ 1 minute	0,3 miles Total : 0,5 miles
	31. Prendre à gauche sur <b>Indian Ser Rd 502</b>	75 pieds Total : 0,6 miles
	32. Prendre la 1re à droite Environ 2 minutes	0,6 miles Total : 1,1 miles
	33. Rester sur la file de gauche et suivre <b>I-40 E</b> pour rejoindre <b>I-40 E</b> Environ 39 minutes	38,9 miles Total : 40,0 miles
	34. Prendre la sortie <b>154</b> vers <b>NM-345/Unser Blvd</b>	0,4 miles Total : 40,4 miles
	35. Prendre à gauche sur <b>Unser Blvd NW</b> Environ 7 minutes	3,4 miles Total : 43,8 miles
	36. Prendre à gauche sur <b>Western Trail NW</b> Environ 2 minutes	0,4 miles Total : 44,2 miles


Total : **44,2 miles** – environ **52 minutes**

 Route inconnue Total : 0,0 miles

	37. Prendre la direction <b>ouest</b> vers <b>Western Trail NW</b>	390 pieds Total : 390 pieds
	38. Prendre à droite sur <b>Western Trail NW</b> Environ 1 minute	0,4 miles Total : 0,4 miles
	39. Prendre la 1re à gauche et rester sur <b>Unser Blvd NW</b> Environ 2 minutes	0,9 miles Total : 1,3 miles
	40. Prendre à droite sur <b>Dellyne Ave NW</b> Environ 2 minutes	1,1 miles Total : 2,4 miles
	41. Prendre à gauche sur <b>Coors Blvd NW</b> Environ 8 minutes	4,0 miles Total : 6,4 miles
	42. Prendre à droite sur <b>NM-448 N/Coors Blvd NW</b> Continuer de suivre NM-448 N Environ 13 minutes	7,7 miles Total : 14,1 miles
	43. Prendre à droite sur <b>Rio Rancho Dr NE</b> Environ 7 minutes	4,6 miles Total : 18,7 miles

- |   |   |                                 |
|---|---|---------------------------------|
|  | 44. Prendre à droite sur <b>US-550 S</b><br>Environ 4 minutes   | 2,2 miles<br>Total : 20,9 miles |
|  | 45. Prendre à droite sur <b>S Hill Rd</b><br>Votre destination se trouvera sur la droite<br>Environ 2 minutes | 0,7 miles<br>Total : 21,6 miles |

Total : **21,6 miles** – environ **39 minutes**

 555 S Hill Rd, Bernalillo, NM 87004, États-Unis

Cet itinéraire est fourni à titre indicatif. Il est possible que vous deviez suivre un itinéraire différent de celui indiqué en raison de travaux, de bouchons, des conditions météorologiques, de déviations ou d'autres perturbations. Veuillez en tenir compte lors de la préparation de votre trajet. Veuillez en outre à respecter le code de la route et la signalisation sur votre trajet.

Données cartographiques ©2011 Google

Ces indications ne sont pas correctes ? Recherchez cet itinéraire sur [maps.google.fr](http://maps.google.fr), puis cliquez sur "Signaler un problème" dans l'angle inférieur gauche.