



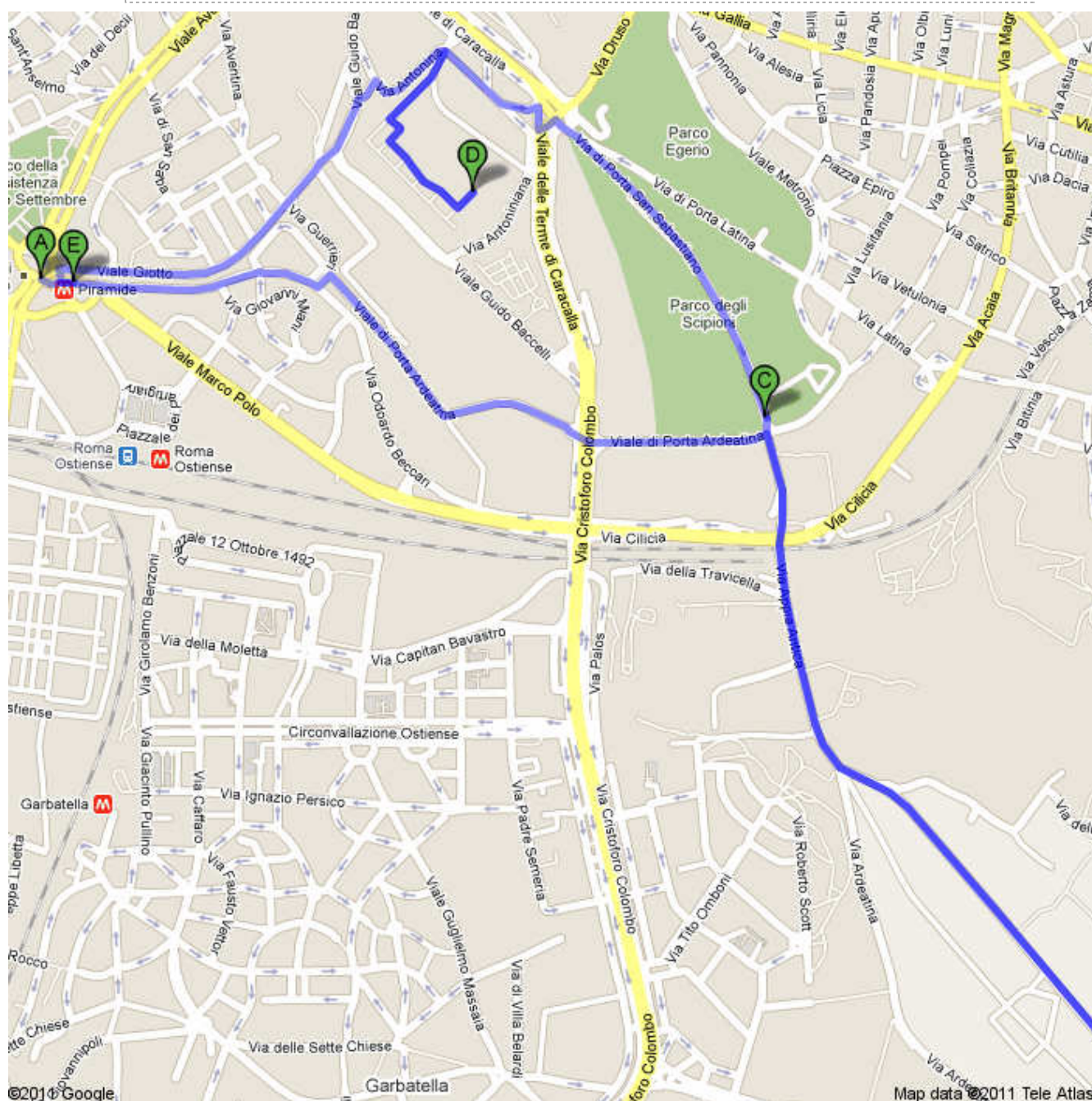
Itinéraire vers Piazzale Ostiense 10,3 km – environ 2 heures 7 minutes

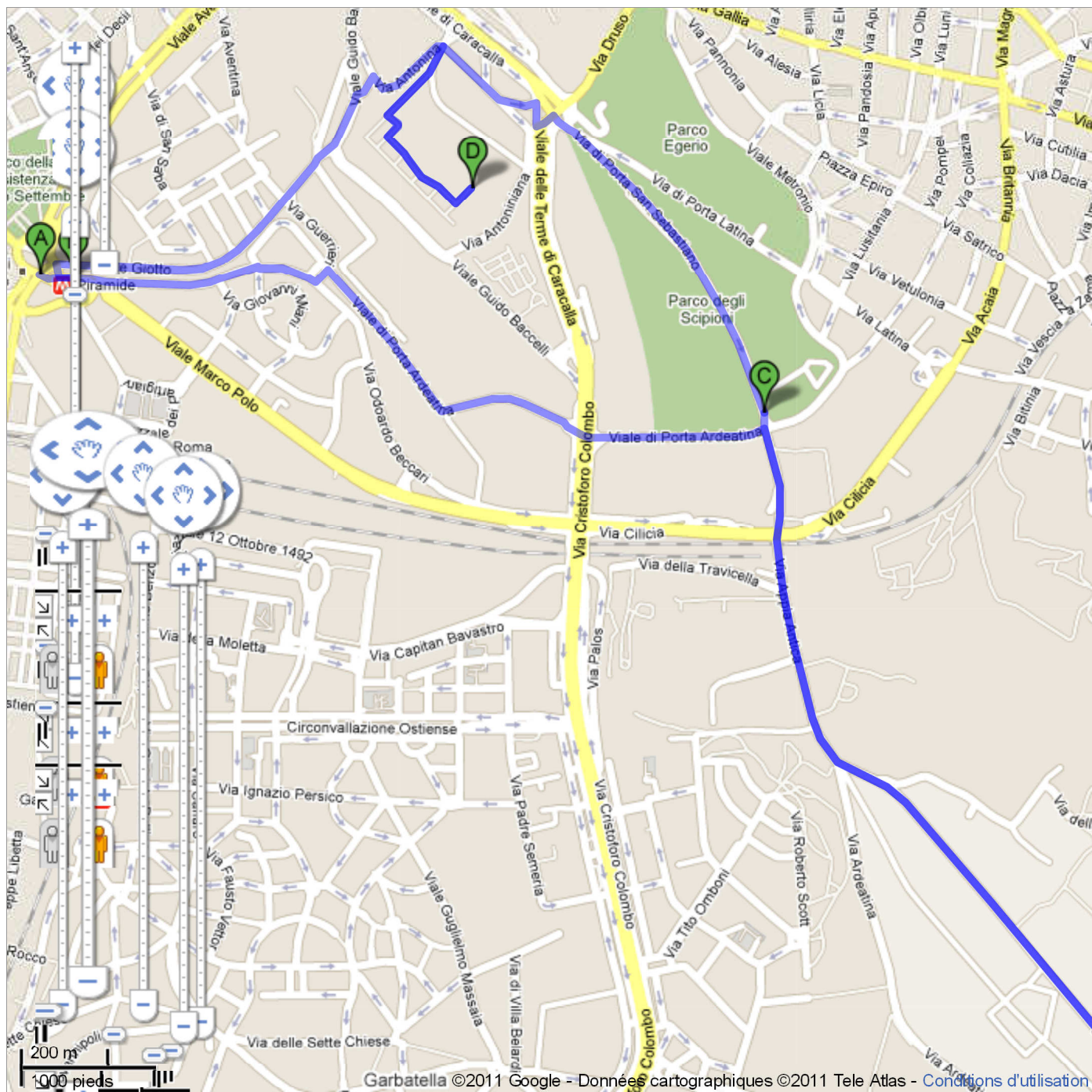
Trajet aller de A vers B effectué en bus 118 jusqu'aux catacombes de San Sébastiano. Retour à pieds par la Via Appia Antica et les thermes de Caracalla.


Trajet aller de A vers B effectué en bus 118 jusqu'aux catacombes de San Sébastiano. Retour à pieds par la Via Appia Antica et les thermes de Caracalla.

Le calcul d'itinéraires piétons est en bêta.

Faites attention – Cet itinéraire peut ne pas comporter de trottoirs, ni de voies piétonnes.





 Piazza di Porta San Paolo


1. Prendre la direction **sud-est** sur **Piazzale Ostiense** vers **Piazza di Porta San Paolo** parcourez 23 m
Total : 23 m

 2. Tourner légèrement à gauche sur **Piazza di Porta San Paolo** parcourez 25 m
Total : 48 m

3. Continuer sur **Piazzale Ostiense** parcourez 71 m
Environ 1 minute Total : 120 m

4. Continuer sur **Viale di Porta Ardeatina** parcourez 300 m
Environ 4 minutes Total : 400 m

5. Continuer sur **Piazzale Ardeatino** parcourez 97 m
Environ 1 minute Total : 500 m


 6. **Piazzale Ardeatino** tourne légèrement à droite et devient **Via Tata Giovanni** parcourez 120 m
Environ 2 minutes Total : 650 m


7. Continuer tout droit sur **Largo Giovanni Chiarini** parcourez 22 m
Total : 650 m

 8. Tourner à gauche pour rester sur **Largo Giovanni Chiarini** parcourez 41 m
Total : 700 m


 9. Tourner à droite pour rester sur **Largo Giovanni Chiarini** parcourez 110 m
Environ 1 minute Total : 800 m

10. Continuer sur **Viale di Porta Ardeatina** parcourez 600 m
Environ 7 minutes Total : 1,4 km

 11. Tourner légèrement à droite pour continuer sur **Viale di Porta Ardeatina** parcourez 450 m
Environ 6 minutes Total : 1,9 km

 12. Tourner à droite sur **Via Appia Antica** parcourez 2,4 km
Environ 30 minutes Total : 4,3 km

Total : **4,3 km** – environ **55 minutes**

 **Basilica di San Sebastiano fuori le mura** Total : 0,0 km
Via Appia Antica, 136, 00179 Roma, Italy - 06 785 0350


13. Prendre la direction **nord-ouest** sur **Via Appia Antica** vers **Vicolo delle Sette Chiese** parcourez 2,4 km
Environ 29 minutes Total : 2,4 km

14. Continuer sur **Via di Porta San Sebastiano** parcourez 36 m
Total : 2,5 km

Total : **2,5 km** – environ **30 minutes**

 **Arc de Drusus** Total : 0,0 km
Via di Porta San Sebastiano, 00179 Roma, Italy

15. Prendre la direction **nord** sur **Via di Porta San Sebastiano** parcourez 800 m
Environ 10 minutes Total : 800 m

 16. Tourner légèrement à gauche sur **Piazzale Numa Pompilio** parcourez 50 m
Total : 850 m

 17. Tourner à gauche pour rester sur **Piazzale Numa Pompilio** parcourez 46 m
Total : 900 m

 18. Tourner à droite pour rester sur **Piazzale Numa Pompilio** parcourez 56 m
Environ 1 minute Total : 1,0 km

 19. Tourner à gauche pour rester sur **Piazzale Numa Pompilio** parcourez 260 m
Environ 3 minutes Total : 1,2 km

	20. Tourner à gauche à Via Antonina Environ 3 minutes	parcourez 210 m Total : 1,4 km
	21. Tourner à gauche Environ 1 minute	parcourez 70 m Total : 1,5 km
	22. Tourner à gauche Environ 3 minutes	parcourez 220 m Total : 1,7 km
	23. Tourner à gauche	parcourez 48 m Total : 1,8 km
Total : 1,8 km – environ 21 minutes		
	Route inconnue	Total : 0,0 km
	24. Prendre la direction sud-ouest Environ 1 minute	parcourez 48 m Total : 48 m
	25. Tourner à droite vers Via Antonina Environ 3 minutes	parcourez 220 m Total : 270 m
	26. Tourner à droite vers Via Antonina Environ 1 minute	parcourez 70 m Total : 350 m
	27. Tourner à droite vers Via Antonina Environ 2 minutes	parcourez 210 m Total : 550 m
	28. Tourner à gauche sur Via Antonina Environ 3 minutes	parcourez 210 m Total : 750 m
	29. Tourner à gauche pour rester sur Via Antonina Environ 1 minute	parcourez 61 m Total : 800 m
	30. Tourner à gauche sur Viale Guido Baccelli	parcourez 14 m Total : 850 m
	31. Tourner légèrement à droite pour continuer sur Viale Guido Baccelli Environ 1 minute	parcourez 110 m Total : 950 m
	32. Continuer tout droit sur Largo Enzo Fioritto	parcourez 54 m Total : 1,0 km
	33. Largo Enzo Fioritto tourne légèrement à gauche et devient Viale Giotto Environ 8 minutes	parcourez 700 m Total : 1,7 km
	34. Tourner à gauche sur Piazza di Porta San Paolo	parcourez 30 m Total : 1,7 km
	35. Tourner à gauche sur Piazzale Ostiense	parcourez 27 m Total : 1,8 km
Total : 1,8 km – environ 21 minutes		
	Piazzale Ostiense	

Cet itinéraire est fourni à titre indicatif. Il est possible que vous deviez suivre un itinéraire différent de celui indiqué en raison de travaux, de bouchons, des conditions météorologiques, de déviations ou d'autres perturbations. Veuillez en tenir compte lors de la préparation de votre trajet. Veuillez en outre à respecter le code la route et toutes les signalisations sur votre trajet.

Données cartographiques ©2011 Tele Atlas