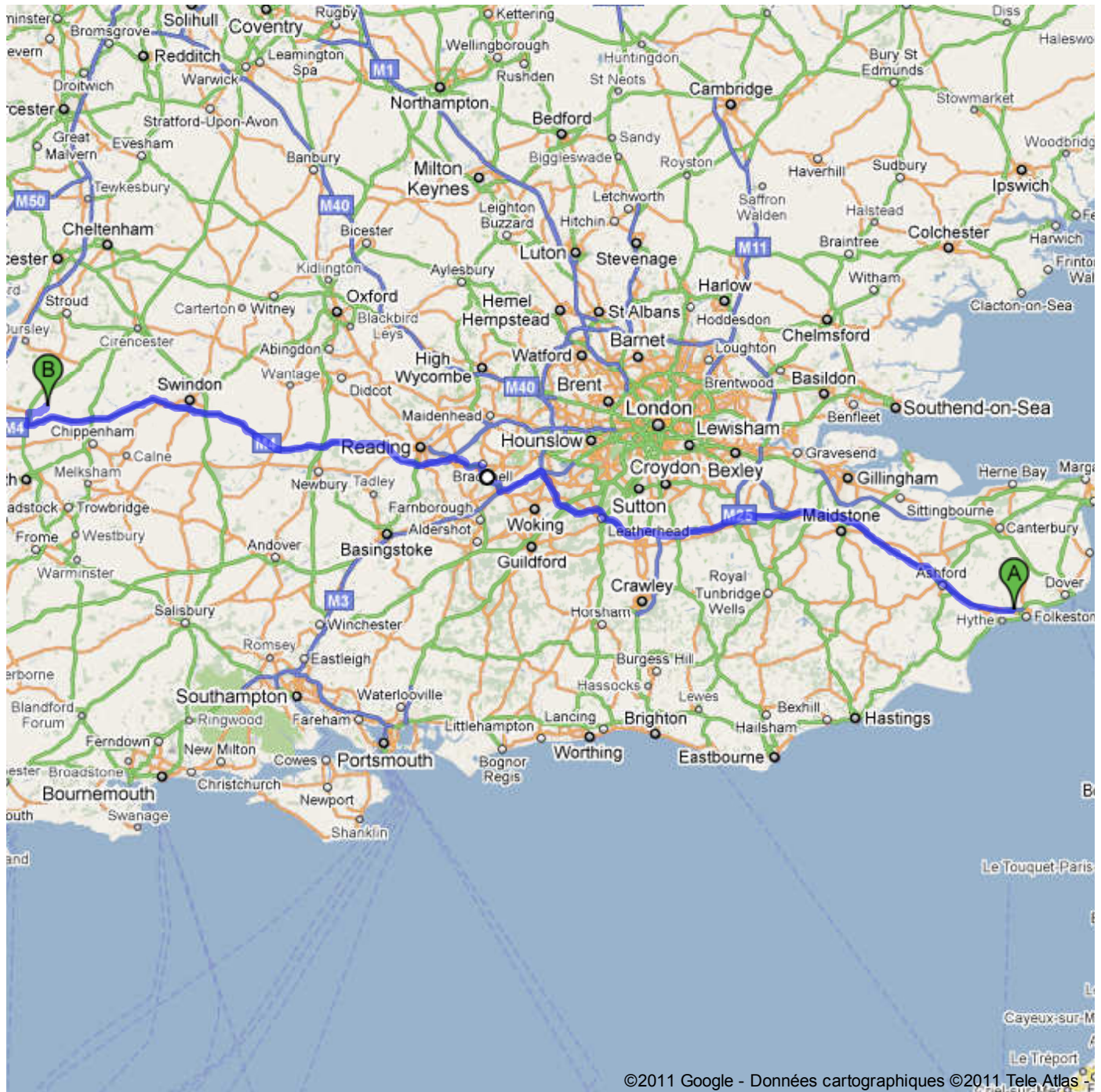

















Itinéraire vers Badminton, Royaume-Uni
176 mi – environ 3 heures 3 minutes



©2011 Google - Données cartographiques ©2011 Tele Atlas

 Route inconnue

	1. Prendre la direction ouest Environ 3 minutes	0,9 mi Total : 0,9 mi
	2. Rejoindre M20 Motorway/M20 par la bretelle vers London/Ashford Environ 36 minutes	37,4 mi Total : 38,2 mi
	3. À la sortie 3 , sortir sur M26 Motorway/M26 en direction de M25 (W)/Sevenoaks/A25 Environ 9 minutes	9,7 mi Total : 47,9 mi
	4. Continuer sur M25 Environ 34 minutes	35,4 mi Total : 83,3 mi
	5. À la sortie 12 , sortir sur M3 en direction de Basingstoke/Southampton Environ 7 minutes	6,9 mi Total : 90,3 mi
	6. À la sortie 3 , prendre la sortie A322 vers Woking/Bracknell/Lightwater Environ 1 minute	0,4 mi Total : 90,6 mi
	7. Au rond-point, prendre la 3e sortie sur A322 en direction de Bracknell/Bagshot Environ 3 minutes	1,9 mi Total : 92,5 mi
	8. Prendre légèrement à gauche sur Bracknell Rd/A322 Continuer de suivre A322 Traverser 3 ronds-points Environ 7 minutes	3,9 mi Total : 96,4 mi
	9. Au rond-point Downshire Way/A3095 , prendre la 2e sortie sur Berkshire Way/A329 Traverser le rond-point Environ 3 minutes	1,6 mi Total : 98,0 mi
	10. Continuer sur A329(M) (panneaux vers M4/Reading) Environ 3 minutes	2,8 mi Total : 101 mi
	11. Prendre la sortie M4 en direction de Reading (Cen.)/Reading (S)/Reading (W)/Newbury Environ 1 heure 6 minutes	69,3 mi Total : 170 mi
	12. À la sortie 18 , prendre la sortie A46 vers Bath/Stroud Environ 1 minute	0,4 mi Total : 171 mi
	13. Au rond-point, prendre la 3e sortie sur Bath Rd/A46 en direction de Yate/A432/Stroud/Cirencester/A433 Environ 4 minutes	2,1 mi Total : 173 mi
	14. Prendre à droite sur B4040 Environ 3 minutes	1,5 mi Total : 174 mi
	15. Prendre légèrement à gauche sur Old Down Rd	144 pieds Total : 174 mi
	16. Tourner à gauche pour rester sur Old Down Rd	0,2 mi Total : 174 mi
	17. Tourner légèrement à droite pour continuer sur Old Down Rd Environ 2 minutes	1,2 mi Total : 176 mi
	18. Prendre à gauche sur Station Rd	0,2 mi Total : 176 mi
	19. Continuer sur The Limes	456 pieds Total : 176 mi

 Badminton, Royaume-Uni

Cet itinéraire est fourni à titre indicatif. Il est possible que vous deviez suivre un itinéraire différent de celui indiqué en raison de travaux, de bouchons, des conditions météorologiques, de déviations ou d'autres perturbations. Veuillez en tenir compte lors de la préparation de votre trajet. Veuillez en outre à respecter le code de la route et toutes les signalisations sur votre trajet.

Données cartographiques ©2011 Tele Atlas